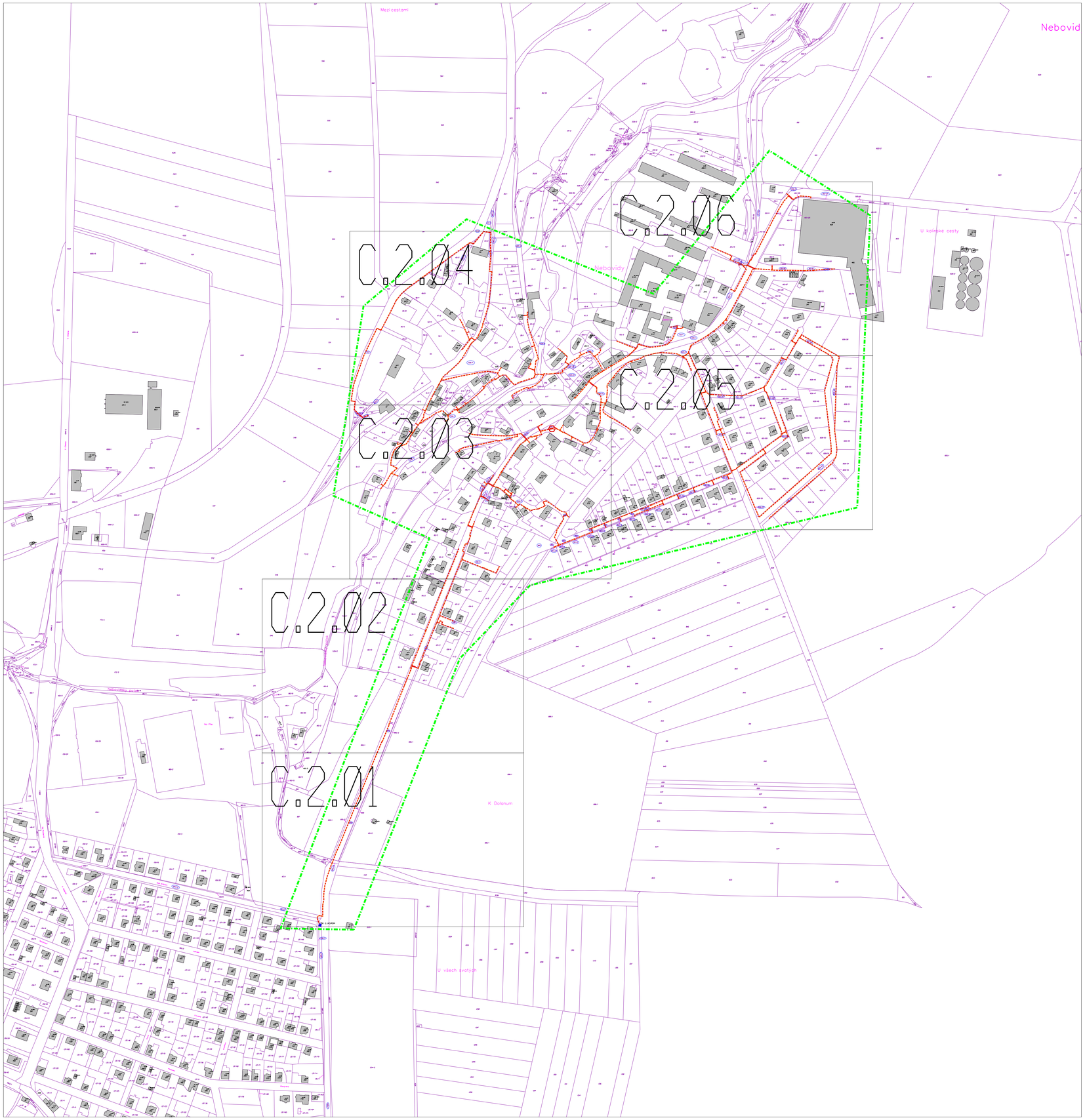

Legenda:

- Zájmové území
- Hranice Parcel
- Nová trasa sdělovacího vedení
- Ochranné pásmo nové trasy sdělovacího vedení
- Budova
- Dotčená parcela
- Protlak
- Překop
- Nový nadzemní rozvaděč

Jiří Maxa

Digitálně podepsal Jiří Maxa
Datum: 2025.04.11 10:51:09 +02'00'

Poznámka:

Trasa modernizace byla posunuta v rámci stávajícího ochranného pásma (0,5m) z důvodu koordinace s ostatními sítěmi, zejména za účelem dodržení normy ČSN 73 6005.

ZODPOVĚDNÝ PROJEKTANT:	VYPRACOVAL:	SCHVÁLIL:	SUPTel-PROJEKT s.r.o., Hřbitovní 1322/15, 312 00 Plzeň, IČ: 04561767
Jiří Maxa	Kateřina Třísková	Ondřej Portužák	
INVESTOR: CETIN a.s., Českomoravská 2510/19, 190 00 Praha 9			
MĚSTO: Nebovidy	KRAJ: Středočeský	SAP: 11010-124263	FORMÁT: A3
			DATUM: 10/2024
FTTX__NGA_NEBVK0003_NGA VI_NIO 22_FT			STUPEŇ: DpPS
			ČÍSLO ZAKÁZKY: 38919
C.2 Katastrální situační výkres Klad listů			MĚŘÍTKO: 1:6000 / ČÍSLO VÝKRESU: C.2.

CETIN
ČLEN SKUPINY PPF

FTTX__NGA_NEBVK0003_NGA VI_NIO 22_FT

SUPTel®
Propojeno.

C.2.01

DATUM:	STUPEŇ PD:
10/2024	DpPS
FORMÁT:	MĚŘÍTKO:
A3	1:1000

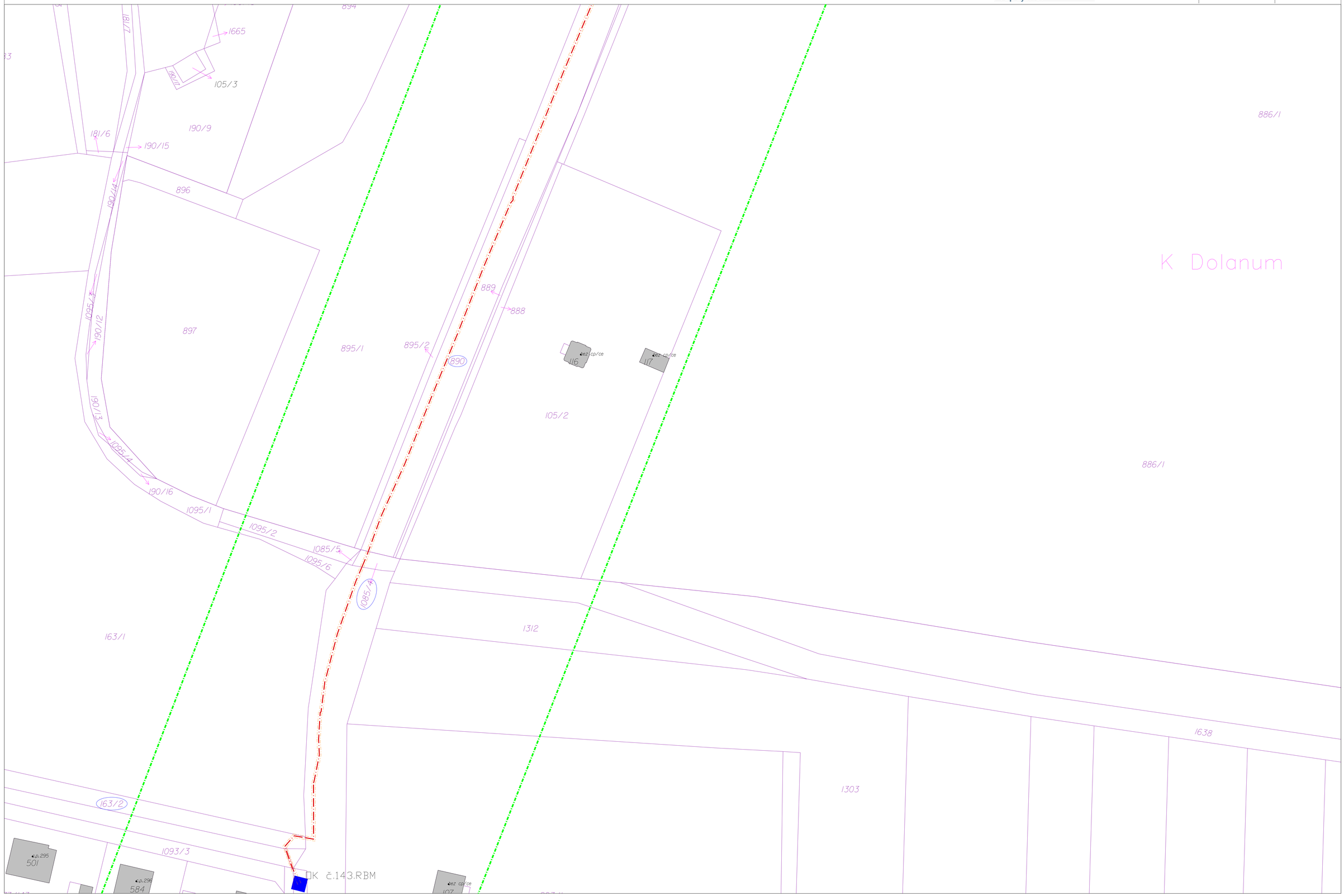

CETIN
ČLEN SKUPINY PPF

FTTX__NGA_NEBVK0003_NGA VI_NIO 22_FT

SUPTel®
Propojeno.

C.2.02

DATUM:	STUPEŇ PD:
10/2024	DpPS
FORMÁT:	MĚŘÍTKO:
A3	1:1000



CETIN
ČLEN SKUPINY PPF

FTTX__NGA_NEBVK0003_NGA VI_NIO 22_FT

SUPTel®
Propojeno.

C.2.03

DATUM:	STUPEŇ PD:
10/2024	DpPS
FORMÁT:	MĚŘÍTKO:
A3	1:1000

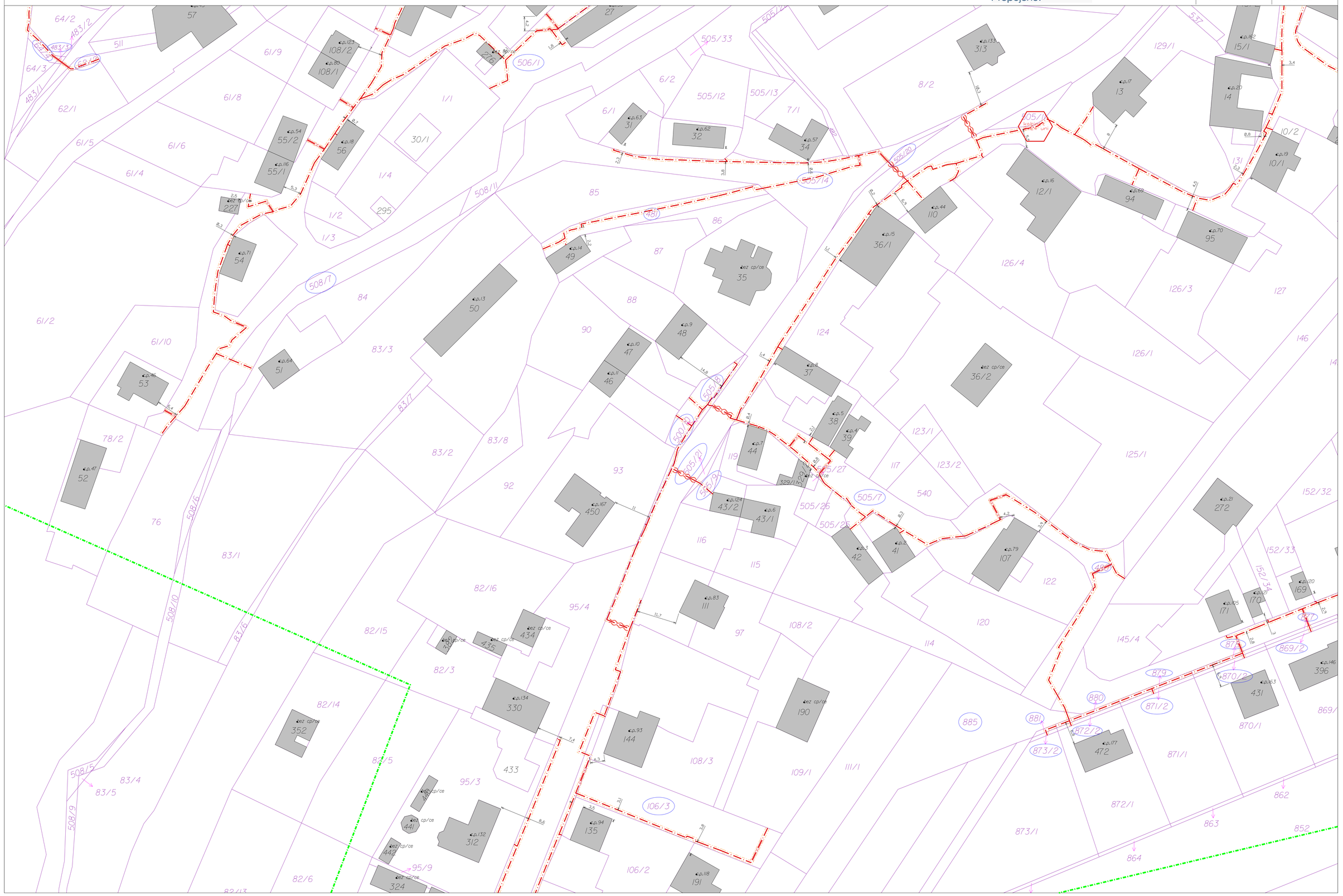

CETIN
ČLEN SKUPINY PPF

FTTX__NGA_NEBVK0003_NGA VI_NIO 22_FT

SUPTel®
Propojeno.

C.2.04

DATUM:	STUPEŇ PD:
10/2024	DpPS
FORMÁT:	MĚŘÍTKO:
A3	1:1000

Nebo

CETIN
ČLEN SKUPINY PPF

FTTX__NGA_NEBVK0003_NGA VI_NIO 22_FT

SUPTel®
Propojeno.

C.2.05

DATUM:	STUPEŇ PD:
10/2024	DpPS
FORMÁT:	MĚŘÍTKO:
A3	1:1000

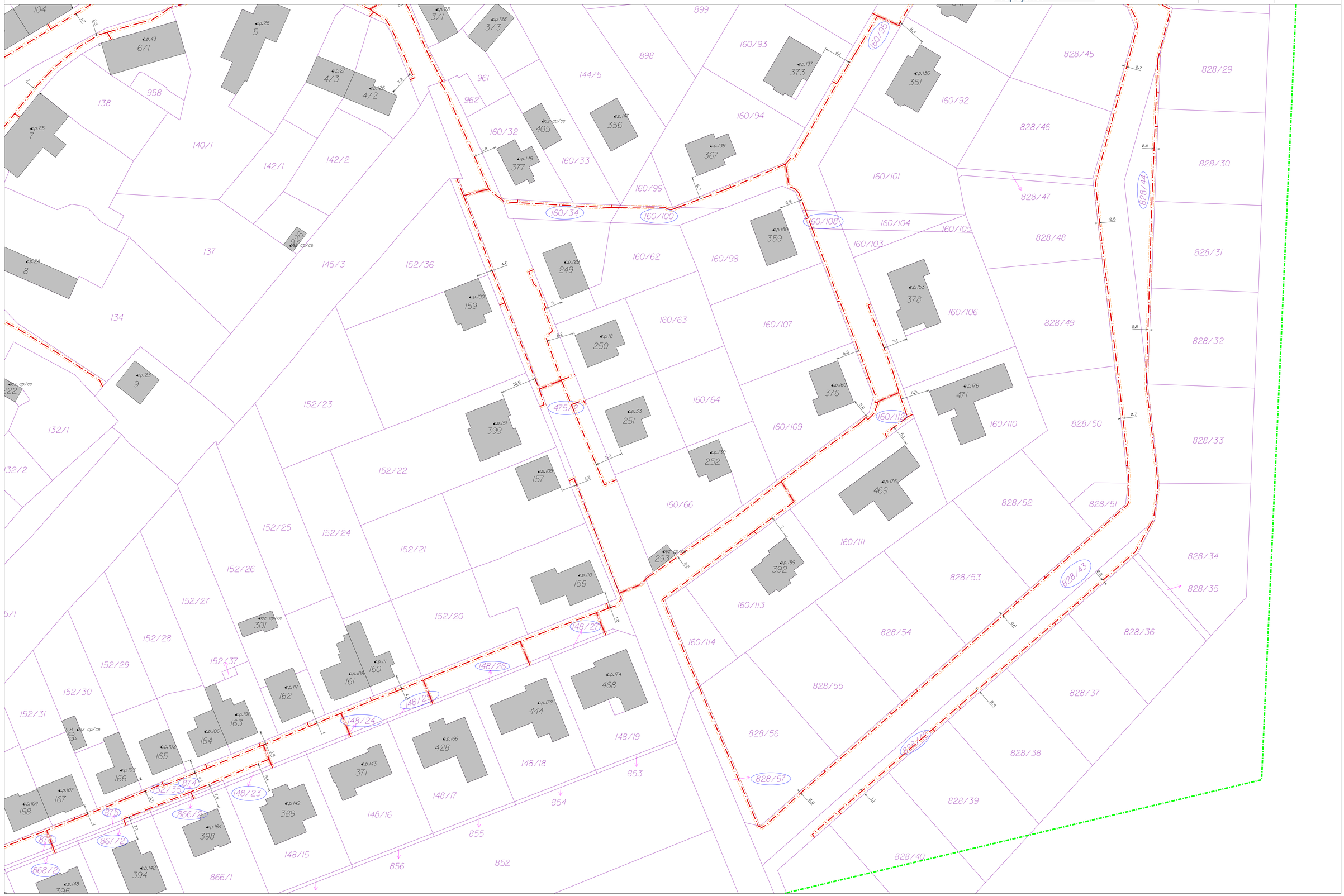

CETIN
ČLEN SKUPINY PPF

FTTX__NGA_NEBVK0003_NGA VI_NIO 22_FT

SUPTel®
Propojeno.

C.2.06

DATUM:	STUPEŇ PD:
10/2024	DpPS
FORMÁT:	MĚŘÍTKO:
A3	1:1000

