

**STRATEGICKÝ ROZVOJOVÝ  
PLÁN OBCE  
STOJICE  
2025-2035**



## Obsah

1. Úvod .....	4
2. Charakteristika obce .....	5
2.1. Základní údaje .....	5
2.2. Obyvatelstvo .....	6
2.3. Popis obce a jejího okolí .....	8
2.3.1. Položení obce a popis katastrálního území .....	8
2.3.2. Historie obce Stojice .....	10
2.3.3. Komunitní život v obci a spolková činnost .....	11
2.4. Infrastruktura obce .....	12
2.4.1. Kanalizace a čistička odpadních vod (ČOV) .....	12
2.4.2. Veřejný vodovod .....	12
2.4.3. Plynovod .....	12
2.4.4. Místní komunikace .....	13
2.4.5. Občanská vybavenost .....	13
2.4.6. Územní zajímavosti .....	14
2.4.7. Fotografie z obce .....	15
2.4.8. Podnikatelské subjekty .....	17
2.5. Hospodářství obce .....	18
2.5.1. Samospráva obce .....	18
2.5.2. Rozpočet obce .....	19
2.5.3. Soustava informativních a monitorujících ukazatelů (SIMU) .....	22
2.6. SWOT analýza .....	23
3. Rozvojový plán – seznam projektů .....	26
3.1. Priorita č. 1 – Občanská vybavenost a správa obecního majetku .....	26
3.1.1. Obnova zařízení a vybavení OÚ .....	26
3.1.2. Revitalizace přírodního areálu "Pod skálou" .....	26
3.1.3. Vysokorychlostní připojení .....	26

3.1.4.	Zřízení mateřské školy .....	27
3.1.5.	Rekonstrukce stavidla .....	27
3.1.6.	Obecní mobiliář .....	27
3.1.7.	Rekonstrukce bývalé hasičské zbrojnice .....	27
3.1.8.	Multifunkční sportoviště.....	27
3.2.	Priorita č. 2 – Územní plánování .....	28
3.2.1.	Územní plán .....	28
3.3.	Priorita č. 3 – Technická infrastruktura .....	28
3.3.1.	Veřejné osvětlení .....	28
3.3.2.	Rekonstrukce dešťové kanalizace.....	28
3.3.3.	Odkanalizování obce Stojice .....	28
3.4.	Priorita č. 4 – Životní prostředí.....	29
3.4.1.	Veřejná zeleň .....	29
3.4.2.	Sběrný dvůr .....	29
3.5.	Priorita č. 5 - Bezpečnost v obci a místní komunikace.....	29
3.5.1.	Zvýšení bezpečnosti dopravního provozu v obci.....	29
3.5.2.	Rekonstrukce chodníků .....	29
3.5.3.	Výstavba chodníků.....	30
3.5.4.	Místní komunikace .....	30
3.5.5.	Cyklostezka .....	30

## 1. Úvod

Strategický rozvojový plán obce Stojice je základním programovacím a koncepčním dokumentem, prostřednictvím něhož obec plánuje realizaci svých budoucích aktivit v oblasti rozvoje. Aktivity jsou plánovány v horizontu deseti let.

K Strategickému rozvojovému plánu obce bude přihlíženo při plánování investic a sestavování rozpočtu obce. Umožní tak naplňovat vizi obce a přispěje k vylepšení koordinace plánovaných aktivit v obci.

### Účel a význam plánu rozvoje:

Hlavním účelem je poskytnout nástroj pro řízení rozvoje obce. To znamená vytvořit harmonogram akcí, systém monitorovacích ukazatelů a navrhnout strukturu financování tak, aby byla zajištěna co nejvyšší míra transparentnosti při řízení rozvoje území.

Plán rozvoje je tedy dokumentem, jehož účelem je řádně a jednoznačně informovat veškeré subjekty (občany i firmy) o záměrech zastupitelstva ohledně směřování budoucího vývoje a ve spolupráci s nimi stanovit dobrovolně závazné mantinely rozvoje, které zabrání schvalování náhodných a nekonceptních akcí, čímž se sníží nejen manažerské riziko současného a budoucího zastupitelstva, ale i všech ostatních subjektů, kteří plánují jakoukoliv činnost v zájmovém území obce.

Dále je plán rozvoje vhodnou pomůckou při řízení financí a rozpočtu obce, která umožňuje snadnější přístup k dotačním zdrojům, protože žadateli o dotaci umožňuje poukázat, že při realizaci investiční (neinvestiční) akce se nejedná o nahodilou činnost, ale o akci, která je součástí koncepčního rozvoje obce.

Strategický rozvojový plán obce Stojice by se měl stát otevřeným dokumentem, který bude reagovat na aktuální situaci jak v obci, tak ve společnosti. Zastupitelstvo by mělo tento plán alespoň jednou do roka revidovat a aktualizovat.

### Obec si stanovila svoje základní priority:

Priorita č. 1 – Občanská vybavenost a správa obecního majetku

Priorita č. 2 – Územní plánování

Priorita č. 3 – Technická infrastruktura

Priorita č. 4 – Životní prostředí

Priorita č. 5 – Bezpečnost v obci a místní komunikace

**Strategický rozvojový plán zpracoval:** Jakub Malík, tel.: 776 806 794

## 2. Charakteristika obce

### 2.1. Základní údaje

#### Kontaktní informace obce:

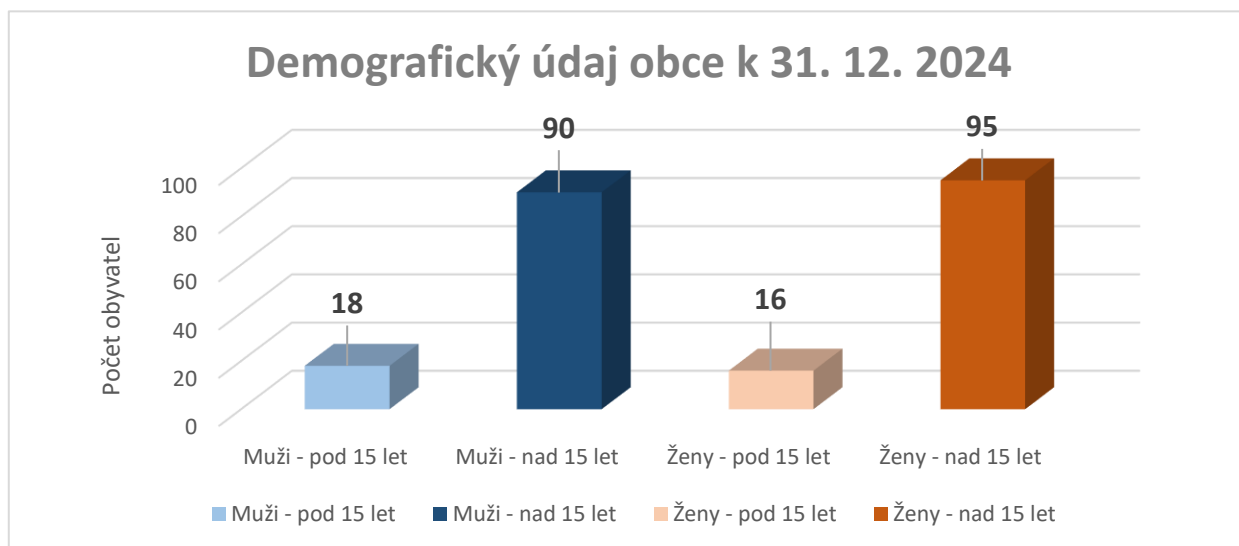
Název:	Obec Stojice
Adresa:	Stojice 36 535 01 Přelouč
IČO:	00274356
Právní forma:	801 - Obec
OKEČ:	84110 - Všeobecné činnosti veřejné správy
Datum vzniku:	1. 7. 1973
Základní územní jednotka:	575755 - Stojice
Statutární zástupce:	Mgr. Tomáš Krejčík, starosta obce

#### Základní statistické údaje:

Počet obyvatel k 31. 12. 2024:	219
Pošta:	NE
Mateřská škola:	NE
Základní škola:	NE
Plynovod:	ANO
Kanalizace:	NE
Veřejný vodovod:	ANO
Sbor dobrovolných hasičů:	NE
Stavební úřad:	Úřad městyse Choltice – Stavební úřad
Finanční úřad:	Územní pracoviště v Přelouči
Úřad Práce:	Úřad práce – Kontaktní pracoviště Přelouč
Živnostenský úřad:	MÚ Přelouč – Obecní živnostenský úřad
Pověřená obec:	Město Přelouč
ORP:	Město Přelouč

## 2.2. Obyvatelstvo

V obci v současnosti žije (k 31.12.2024) 219 obyvatel. Obyvatelstvo v obci se skládá z 34 dětí a 185 mladistvých či dospělých. Od roku 1971, kdy žilo v obci cca 368 obyvatel, došlo k jedné územní změně, a to v roce 1990, kdy se od obce odpojila místní část Holotín, spolu s 55 obyvateli. Bez ohledu na proběhlé územní změny byl v obci zaznamenán významný pokles v počtu obyvatel, a to jak díky přirozenému úbytku, tak i z migračních důvodů. Tento trend se v obci držel do roku 2012, kdy se počet obyvatel pohyboval na historickém minimu, a to 200. Následně se začala obec opět pomalu zalidňovat a za poslední sledované období se obec drží průměrně v kladných hodnotách u migračního přírůstku. Dá se tedy předpokládat, že s případným přílivem mladých rodin se aktuální trend nízké porodnosti zlomí a obec se začne zalidňovat i přirozeným způsobem.



### Vývojová tabulka pohybu obyvatel v letech 2017–2024:

Rok:	2017	2018	2019	2020	2021	2022	2023	2024	
Počet obyvatel celkem:	218	215	221	218	205	211	212	219	
Muži:	103	103	105	107	99	103	103	108	
Ženy:	115	112	116	111	106	108	109	111	
Z toho ve věku:	0–14 let:	35	36	40	37	31	28	29	34
	15–64 let:	142	138	137	137	131	137	136	136
	65 a více	41	41	44	44	43	46	47	49
Průměrný věk	42,9	43,0	42,6	43,2	44,2	44,5	44,5	44,5	

**Vývojová tabulka pohybu obyvatel v letech 2017–2024:**

<b>Rok:</b>	<b>2017</b>	<b>2018</b>	<b>2019</b>	<b>2020</b>	<b>2021</b>	<b>2022</b>	<b>2023</b>	<b>2024</b>	
Živě narození:	5	2	1	3	-	1	2	2	
Zemřelí:	5	4	3	1	6	2	2	-	
Přistěhovalí:	6	4	14	6	7	11	6	13	
Vystěhovalí:	2	5	6	11	10	4	5	8	
Přírůstek (úbytek)	Přirozený	-	-2	-2	2	-6	-1	-	2
	Migrace	4	-1	8	-5	-3	7	1	5
	Celkový	4	-3	6	-3	-9	6	1	7

**Vývojová tabulka obyvatel v letech 2005–2024\*:**

<b>Rok:</b>	<b>2005</b>	<b>2006</b>	<b>2007</b>	<b>2008</b>	<b>2009</b>	<b>2010</b>	<b>2011</b>	<b>2012</b>	<b>2013</b>	<b>2014</b>
<b>Počet obyvatel:</b>	225	223	220	212	215	216	208	200	203	201
	<b>2015</b>	<b>2016</b>	<b>2017</b>	<b>2018</b>	<b>2019</b>	<b>2020</b>	<b>2021</b>	<b>2022</b>	<b>2023</b>	<b>2024</b>
	208	214	218	215	221	218	205	211	212	219

*\*Údaje jsou uvedeny k 31.12. daného roku.*

Dlouhodobý kladný trend migračního přírůstku v obci je jasným ukazatelem, že je obec Stojice ideálním a atraktivním místem k životu. Vzhledem k dostupné základní občanské vybavenosti se dá předpokládat, že se podaří udržet migrační růst počtu obyvatel, což bude mít za následek i příliv mladých rodin, čímž dojde nejen k omlazením populace, ale i ke zvýšení porodnosti. Obecní zastupitelstvo se nadále snaží zkvalitňovat život v obci. Důkazem je i tento strategický rozvojový plán.

## 2.3. Popis obce a jejího okolí

### 2.3.1. Položení obce a popis katastrálního území

Obec Stojice leží jihozápadně od středu okresu Pardubice. Vzdálenost obce od okresního města je 20 km směrem na severovýchod. 4 km východně od obce se nachází město Heřmanův Městec, 19 km západně od obce leží město Čáslav a 13 km severně od obce se nachází město Přelouč. Položení obce v blízkosti významných měst, především pak úředně významných, je vhodným řešením pro obyvatele obce, kteří chtějí žít v klidné lokalitě a být v dostupnosti rozvinuté občanské vybavenosti.



Na území obce se nachází jedno významné vodní dílo, a to Stojický rybník, který leží v intravilánu obce, při toku potoku Struha. Místní potok, který je levostranným přítokem řeky Labe, protíná katastr obce na dvě pomyslné poloviny.

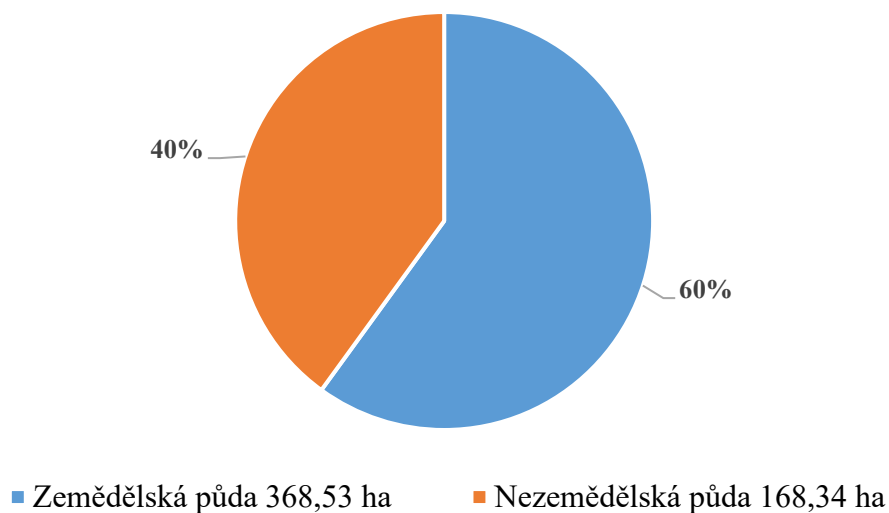
Intravilán obce je lemován, z obou stran, převážně ornou půdou, zatím co jižní část katastru, mimo sídelní oblast, je tvořen z části hustými lesními pozemky.

Druhy pozemků (ha)					
	31. 12. 2023	31. 12. 2024		31. 12. 2023	31. 12. 2024
<b>Zemědělská půda</b>	368,55	368,53	<b>Nezemědělská půda</b>	168,32	168,34
<b>Orná půda</b>	331,24	331,24	<b>Lesní pozemek</b>	127,40	127,40
<b>Zahrada</b>	11,77	11,75	<b>Vodní plocha</b>	3,99	3,99
<b>Ovocný sad</b>	1,02	1,02	<b>Zastavěná plocha a nádvoří</b>	8,43	8,46
<b>Travní porost</b>	24,52	24,52	<b>Ostatní plocha</b>	28,49	28,50
			<b>Celková výměra</b>	<b>536,87</b>	<b>536,87</b>

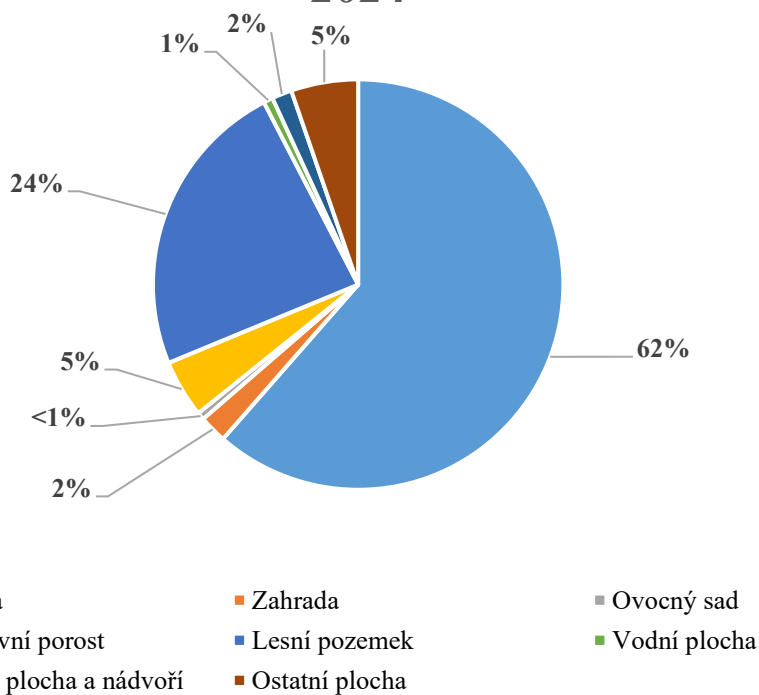
*Druhy pozemků na katastrálním území obce Stojice, porovnání konce roku 2024 s rokem 2023.*

**Poměr pozemků v obci k roku 2024, na katastrálním území obce Stojice.**

### Poměr zemědělské a nezemědělské půdy k roku 2024



### Poměr všech druhů pozemků v obci k roku 2024



### 2.3.2. Historie obce Stojice

První písemná zmínka o Stojicích je z roku 1349. Zdejší pozdně gotický kostel Věch svatých byl roku 1350 postoupen nově zřízenému litomyšlskému biskupství. Ke kostelu náležela i fara, která zanikla během 17. století. Jméno obce Stojice může být odvozeno od vsi lidí Stojatových nebo od stojiště, což je nevymýcená část porostu ponechaná na pasece. Název může pocházet také od slova stojecí, a to byl církevní plat.

Stojice byly součástí statku svojsického, jenž připadl v 16. století Gerštorfům. Rodu Gerštorfů se postupným skupováním statků v okolí Choltic podařilo vytvořit rozsáhlé ucelené panství. Stojice se tedy staly jeho nedílnou součástí a sdílely jeho další osudy. Jelikož se Gerštorfové účastnili odboje českých stavů proti Habsburkům, byl jim v důsledku porážky na Bílé hoře konfiskován veškerý majetek. Téhož roku zakoupila konfiskát cizí šlechta z Tyrol – Thunové. Roku 1672 se ve Stojicích uvádí krám masnej jeden a kovárna panská. O něco málo později okolo roku 1700 byl založen Stojický panský dvůr, uprostřed nějž byl mlíčník a za dvorem mimo jiné sádeček. Po velké epidemii moru, která vrcholila 1713, byl ve Stojicích postaven morový sloup.

Škola zde fungovala od roku 1803 a v roce 1883 byl položen základní kámen ke stavbě nové školní budovy. Od dokončení stavby o rok později měla obec školu trojtřídní. Zásahu na její výstavbě měl zvolený školní výbor, jehož členem byl i hrabě Theodor Thun (majitel choltického panství) a kníže Ferdinand Kinský (majitel sousedního panství Heřmanoměsteckého). Škola byla pro malý počet dětí uzavřena v roce 1976. Obecní úřad již několik desítek let sídlí v objektu bývalé obecní prodejny, která byla pro potřeby správní budovy rekonstruována.



*Kostel Věch svatých*

### 2.3.3. Komunitní život v obci a spolková činnost

Obec Stojice pořádá různorodé akce, které přispívají k posilování vzájemných vztahů mezi občany. Občané obce, pro různá setkávání, mohou využít místní sportovní areál, které disponuje nejen fotbalovým hřištěm, ale také antukovým dvorcem s dětskými prvky a dále širokým zázeminím technického a restauračního charakteru včetně moderního sociálního zařízení pro pořádání oslav, zábav, sportovních a kulturních událostí.

Mezi tradiční akce pak patří například – mikulášská, pálení čarodějnic, velikonoční slavnosti, tradiční rodinný turnaj v nohejbale, výroční setkání občanů a přátel obce, dětské dny, slavnostní rozsvícení vánočního stromu, výroční adventní koncert v místním kostele apod. V obci se také každoročně pořádá nohejbalová sportovní akce STOJICKÉ SAKO o putovní pohár obce Stojice.

#### Pálení čarodějnice



#### STOJICKÉ SAKO



## **2.4. Infrastruktura obce**

### **2.4.1. Kanalizace a čistička odpadních vod (ČOV)**

V obci není vybudovaná soustavná kanalizace. Je zde vybudována úseková dešťová kanalizace podél stávajících komunikací. Jednotlivé úseky jsou zaústěny přímo do potoka „Struha“.

V obci není vybudována ČOV. Zachycování a čištění splaškových odpadních vod od obyvatelstva je prováděno převážně individuálně v žumpách na vyvážení a septických s přepadem do dešťové kanalizace, do místního recipientu. U vzdálenějších objektů do melioračních odpadů případně do podmoku.

Současná ekonomická situace obce nedovoluje budování kompletního splaškové systému a ČOV, proto obec počítá s řešením aktuální situace podporou a budováním domovních čistíren odpadních vod.

### **2.4.2. Veřejný vodovod**

Pro zásobování pitnou vodou je v obci vybudována vodovodní síť. Je součástí skupinového vodovodu Přelouč (větev Mokošín, Lipoltice, Turkovice, Svojšice, Stojice).

Řídícím vodojemem pro Stojice je vodojem v Turkovicích 250 m<sup>3</sup>.

Systém je zásobován ze zdrojů Přelouč, Luhy (úpravna vody Mokošín). Voda z Mokošína je čerpána do vodojemu s ČS Lipoltice 500 m<sup>3</sup> a dále čerpána do vodojemu Turkovice 250 m<sup>3</sup> a odtud vedena gravitačním řadem PVC Ø 160 přes obce Rašovy a Svojšice.

Hlavní zásobovací řad do obce a v obci je z PVC Ø 160 mm, ostatní zásobní řady jsou z PVC Ø 110 mm. Vodovod a pitná voda jsou vyhovující. Napojeno na vodovod 198.

Vlastníkem vodovodu v obci je Obec Stojice, provozovatelem celého vodovodu je VAK Pardubice a. s.

Systém zásobování pitnou vodou vyhovuje a nebude se měnit ani v budoucnosti.

### **2.4.3. Plynovod**

Obec Stojice je plynofikována.

#### 2.4.4. Místní komunikace

Na území obce leží následující tahy, a to

- I/17 (významný tah spojující obec s městy Heřmanův Městec, Chrudim či Čáslav).
- III/33745 (spojující obec se sousední obcí Licoměřice).
- III/34212 (spojující obec se sousedním městysem Choltice).
- III/34213 (spojující obec se sousední obcí Svojšice).

Obec má také rozsáhlou síť místní komunikace. Obsluhu zastavěného území v jádru obce zajišťují místní obslužné komunikace a účelové cesty, které jsou v dobrém či částečně dobrém stavu. Obec počítá s jejich postupnou rekonstrukcí a s přeměnou nezpevněných komunikací na zpevněné.

V obci a její blízkosti se nachází autobusové zastávky se spoji:

- 710 (Město Chrudim – Město Čáslav), autobus jezdí v pracovní dny.
- 650605 (Město Pardubice – Město Heřmanův Městec), autobus jezdí v pracovní dny.

Na katastrálním území obce se nenachází vlaková zastávka. Nejbližší významnou mohou občané využít v sousedním městě Heřmanův Městec. Přítomné vlaky místní občany spojují například s městy Pardubice či s Přeloučí. Vzhledem k dostupnosti autobusové a vlakové dopravy, které obec spojují s velkými městy vč. úředně významných měst, má obec velmi dobře zajištěnou dopravní obslužnost pro své občany. Vzhledem k velikosti obce je jasné, že občané budou využívat především osobní dopravu.

#### 2.4.5. Občanská vybavenost

Obec má, vzhledem k velikosti obce a počtu jejích obyvatel, vyhovující občanskou vybavenost. S ohledem na blízkost města Heřmanův Městec, a jeho rozvinuté občanské vybavenosti, je obec Stojice ideálním prostředím pro občany, kteří chtějí skloubit klidné prostředí s kvalitním životem. O vyžití v obci se aktivně zasluhuje vedení obce s místními občany.

V obci se také nachází dětské hřiště, sportoviště či hospůdka. Další služby, jako jsou potraviny, poštovní služby či zdravotní či školské služby mohou občané využít v blízkých městech městě Heřmanův Městec, Chrudim či Přelouč.

Obec je taktéž součástí mikroregionu Podhůří Železných hor, který pomáhá obcím se sociologicko-ekonomickým rozvojem. Svazek byl založen v roce 2002 a sdružuje celkem 22 obcí. Mezi členské obce patří: Bezděkov, Brloh, Bukovina u Přelouče, Holotín, Choltice, Chrtníky, Jedousov, Jeníkovice, Lipoltice, Litošice, Mokošín, Poběžovice u Přelouče, Přelouč, Sovolusky, Stojice, Svinčany, Svojšice, Turkovice, Urbanice, Valy a Veselí.

### 2.4.6. Územní zajímavosti

Obec Stojice leží v severozápadní části železných hor, které jsou fascinující oblastí s bohatou historií a přírodními krásami. Součástí oblasti železných hor je i CHKO Železné hory, které byly založeny v roce 1991 (oblast CHKO začíná přibližně 6 km od obce Stojice). Celý region železných hor se pyšní jednou z nejsložitějších geologických struktury v Evropě a některé horniny dosahují stáří až 600 milionů let. Nejen z výše uvedených důvodů je oblast vyhledávanou turistickou destinací.

Obec je položena v 305 m n.m. Intravilánem obce prochází jedna značená cyklostezka, a to 4128, která obec pojí s místním regionem, především pak s městem Heřmanův Městec.

Za územní dominantu, vedle krásných sakrálních staveb, lze jednoznačně určit vilu rodu Thun Hohenstei, která byla vystavěna v 80. letech 19. století, hrabětem hrabě Janem Nepomukem Thun Hohensteinem. Ten vynikal hýřivým způsobem života, z něhož se časem vyvinula psychická nemoc, kdy zadlužoval rod a rozdával rodový majetek. Tak se stalo mimo polnosti a jiného majetku i s touto vilou, kterou "dal k dispozici" místním dětem a přebudoval ji na školu, která zde fungovala někdy na přelomu 19. a 20. století. Rodina se ho z toho důvodu snažila zbavit svéprávnosti, avšak Jan Nepomuk Thun Hohenstein zemřel. Kolem 1. Sv. války byla vila přestavěna zpět k bydlení a po 2. Sv. válce za minulého režimu (50. léta), sloužila vila



opět jako národní výbor, škola, školka i kanceláře JZD. Údajně se zde měl narodit někdy v roce 1886 i poslední vlastník vily Leopold Maria Thun Hohenstein, který byl jako příslušník NSDAP v Praze roku 1944 zastřelen. Nyní je budova v soukromých rukou a prochází citlivou rekonstrukcí, díky čemuž nelze publikovat aktuální stav.

### 2.4.7. Fotografie z obce

#### Sportovní areál obce



#### Budova obecního úřadu



Stojická lípa



Stojický rybník

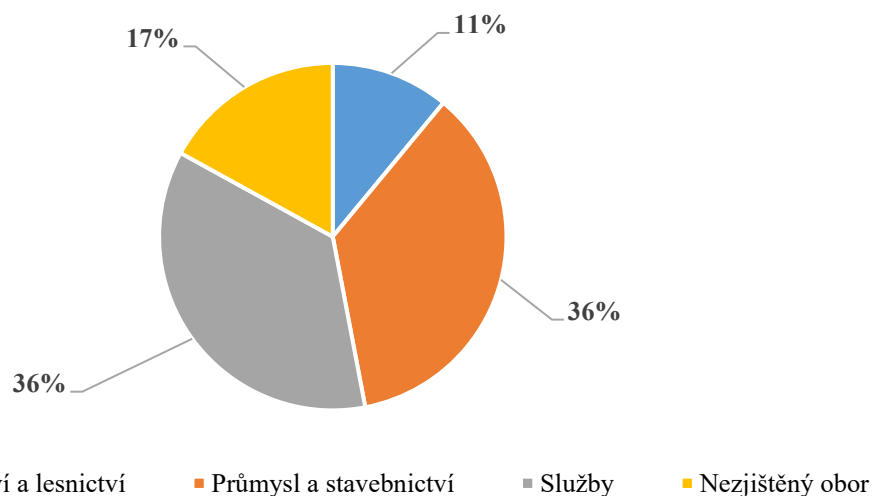


### 2.4.8. Podnikatelské subjekty

V obci Stojice jsou také podnikatelské subjekty. K 31. 12. 2024 jsou to následovně:

	Registrované podniky	Podniky se zjištěnou aktivitou
<b>Celkem</b>	<b>36</b>	<b>24</b>
Zemědělství, lesnictví, rybářství	4	3
Průmysl celkem	6	5
Stavebnictví	7	4
Velkoobchod a maloobchod; opravy a údržba motorových vozidel	2	-
Doprava a skladování	2	1
Ubytování, stravování a pohostinství	1	1
Peněžnictví a pojišťovnictví	1	1
Profesní, vědecké a technické činnosti	3	2
Veřejná správa a obrana; povinné sociální zabezpečení	1	1
Vzdělávání	1	1
Zdravotní a sociální péče	1	1
Kulturní, zábavní a rekreační činnosti	1	-
Ostatní činnosti	6	4

Struktura ekonomických subjektů podle odvětví v roce 2024



## 2.5. Hospodářství obce

### 2.5.1. Samospráva obce

Zastupitelstvo obce se skládá ze 7 členů a vedení obce zastává starosta spolu s jedním místostarostou.

<b>Vedení obce:</b>	
Starosta obce	Mgr. Tomáš Krejčík
Místostarosta obce	Jiří Slavík
<b>Zastupitelstvo obce:</b>	
Petr Skoupý	
David Kobera	
René Novotný	
Ladislav Levinský	
Jaroslav Mašín	

<b>Finanční výbor obce:</b>	
David Kobera	Předseda výboru

<b>Kontrolní výbor obce:</b>	
René Novotný	Předseda výboru
David Kobera	Člen

<b>Výbor pro údržbu a rozvoj obce:</b>	
Jaroslav Mašín	Předseda výboru
Jiří Slavík	Člen

<b>Výbor pro kulturu a sport obce:</b>	
Ladislav Levinský	Předseda výboru

<b>Výbor stavební a technický obce:</b>	
Petr Skoupý	Předseda výboru
Jarmila Maksová	Členka

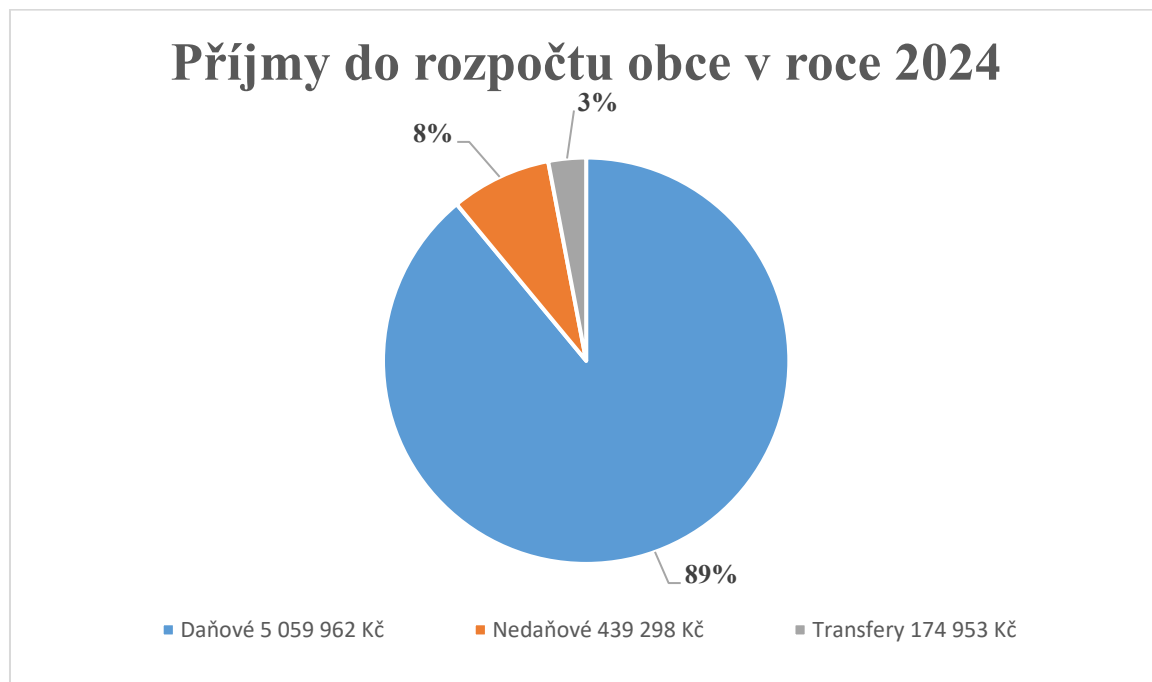
*Jména členů výboru, kteří nejsou členy zastupitelstva, nejsou zveřejňovány*

Obecně závazné vyhlášky jsou vyvěšeny na oficiální stránce obecního úřadu:

<https://stojice.cz/n/obecni-vyhlasky>

## 2.5.2. Rozpočet obce

Obec Stojice hospodařila, v roce 2024, s přebytkovým rozpočtem ve výši 5 674 213 Kč. Rozpočet obce se skládal z příjmů daňových (5 059 962 Kč), nedaňových (439 298 Kč) a přijatých transferů (174 953 Kč).



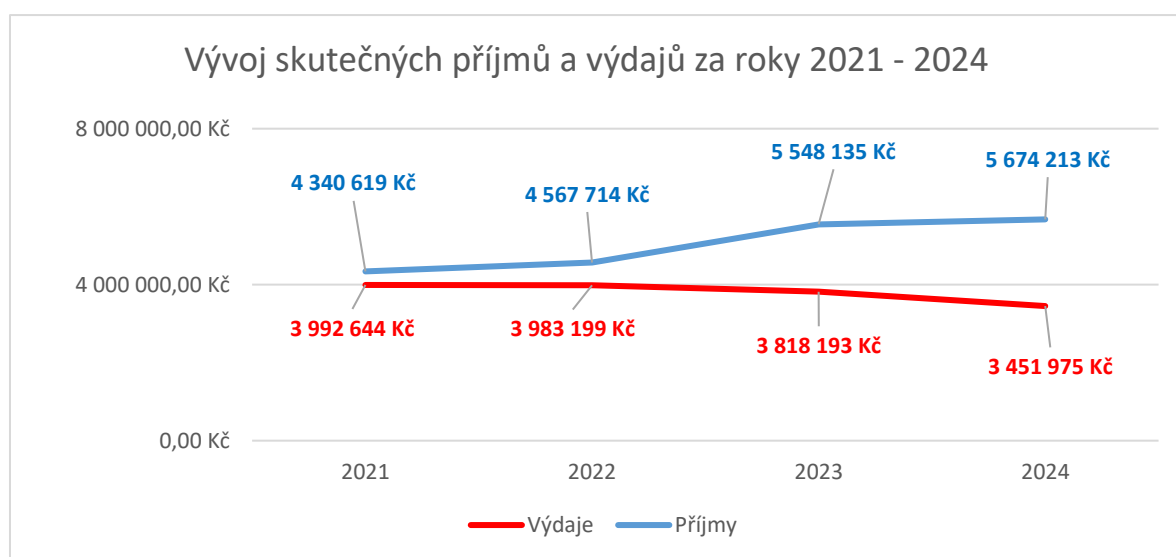
Obec ze svého rozpočtu, v roce 2024, vydala své prostředky především na ochranu životního prostředí (odpadové hospodářství a péče o veřejnou zeleň) a komunální služby, a to následovně:

### Výdaje v roce 2024:

Pěstební činnost	156 182 Kč
Ostatní záležitosti pozemních komunikací	19 876 Kč
Mateřské školy	24 000 Kč
Základní školy	26 400 Kč
Ostatní záležitosti kultury	99 853 Kč
Pořízení, zachování a obnova hodnot místního kulturního, národního a historického povědomí	30 000 Kč
Ostatní záležitosti kultury, církví a sdělovacích prostředků	8 685 Kč
Sportovní zařízení ve vlastnictví obce	47 360 Kč
Veřejné osvětlení	67 442 Kč
Pohřebnictví	807 Kč
Komunální služby a územní rozvoj jinde nezařazené	236 301 Kč
Sběr a svoz nebezpečných odpadů	52 987 Kč

## Strategický rozvojový plán obce Stojice

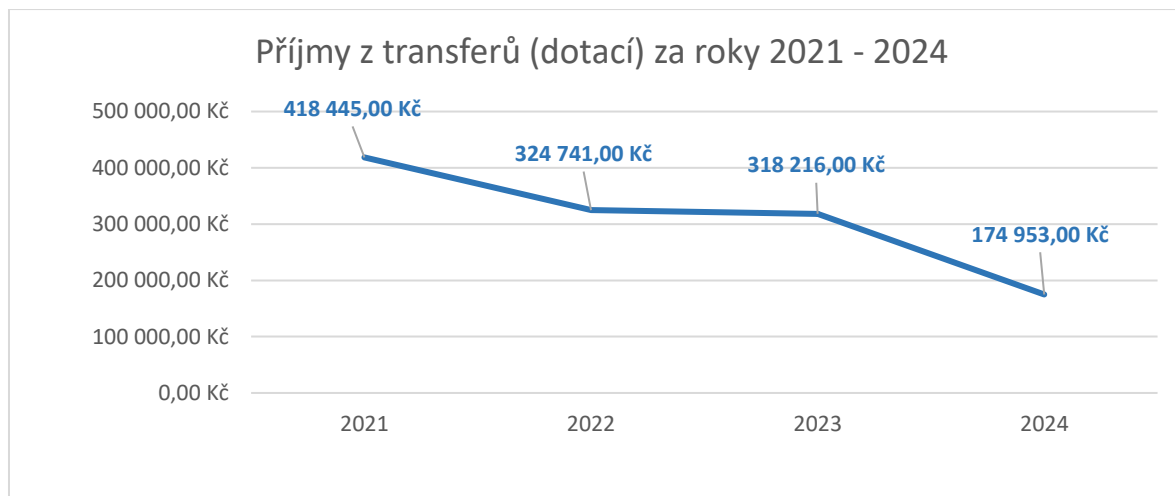
Sběr a svoz komunálních odpadů	453 232 Kč
Využívání a zneškodňování komunálních odpadů	30 332 Kč
Péče o vzhled obcí a veřejnou zeleň	667 247 Kč
Sociální pomoc osobám v hmotné nouzi a občanům sociálně nepřízpůsobivým	7 000 Kč
Domovy pro seniory	7 000 Kč
Domovy pro osoby se zdravotním postižením a domovy se zvláštním režimem	7 000 Kč
Požární ochrana – dobrovolná část	15 000 Kč
Zastupitelstva obcí	699 396 Kč
Volby do zastupitelstev územních samosprávných celků	15 329 Kč
Volby do Evropského parlamentu	15 920 Kč
Činnost místní správy	640 980 Kč
Obecné příjmy a výdaje z finančních operací	7 026 Kč
Pojištění funkčně nespecifikované	27 860 Kč
Ostatní finanční operace	72 770 Kč
Finanční vypořádání	15 992 Kč
<b>Výdaje celkem</b>	<b>3 451 975 Kč</b>



Obec Stojice se snaží dlouhodobě udržovat přebytkové rozpočty a vytvářet tak finanční rezervu, díky čemuž je schopna investovat do plánovaných finančně náročnějších akcí (odkanalizování obce, rekonstrukce obecních budov apod.). S ohledem na velikost obce a výši jejího rozpočtu je úsporný hospodaření nejlepší možností, jak docílit technického a ekonomicko-sociálního rozvoje.

## Strategický rozvojový plán obce Stojice

Obec se také snaží získávat prostředky z dotačních titulů, které jsou účelně čerpány na rozvoj obecní infrastruktury.



S ohledem na zjevnou úspornost obce a následné proinvestování prostředků do obecní infrastruktury se dá považovat hospodaření s penězi zastupitelstvem obce za více než dobré. Obec je také schopna financovat případné spoluúčasti dané dotačními fondy.

### 2.5.3. Soustava informativních a monitorujících ukazatelů (SIMU)

Monitoring hospodaření obcí je založen na sledování soustavy informativních a monitorujících ukazatelů (SIMU) u jednotlivých obcí a jimi zřízených příspěvkových organizací, přičemž za zásadní ukazatele jsou považovány ukazatel celkové likvidity a ukazatel podílu cizích zdrojů k celkovým aktivům. Výsledky obce Stojice za roky 2020–2023 jsou následující:

<b>Informační ukazatel</b>	<b>Rok 2020</b>	<b>Rok 2021</b>	<b>Rok 2022</b>	<b>Rok 2023</b>
Počet obyvatel obce	221	218	189	187
Příjem celkem (po konsolidaci)	4 683 775 Kč	4 340 619 Kč	4 567 714 Kč	5 548 135 Kč
Úroky	0 Kč	0 Kč	0 Kč	0 Kč
Uhrazené splátky dluhopisů a půjčených prostředků	0 Kč	0 Kč	0 Kč	0 Kč
Dluhová služba celkem	0 Kč	0 Kč	0 Kč	0 Kč
Ukazatel dluhové služby	0,00 %	0,00 %	0,00 %	0,00 %
Aktiva celkem	27 509 898 Kč	28 644 121 Kč	29 793 013 Kč	32 304 735 Kč
Cizí zdroje	880 454 Kč	433 894 Kč	176 377 Kč	239 042 Kč
Stav na bankovních účtech celkem	8 715 486 Kč	9 066 503 Kč	9 653 644 Kč	11 383 586 Kč
Úvěry a komunální dluhopisy	0 Kč	0 Kč	0 Kč	0 Kč
PNFV a ostatní dluhy	0 Kč	0 Kč	0 Kč	0 Kč
Zadluženost	0 Kč	0 Kč	0 Kč	0 Kč
Podíl zadluženosti na cizích zdrojích	0,00 %	0,00 %	0,00 %	0,00 %
Oběžná aktiva	8 755 604 Kč	9 092 439 Kč	9 708 876 Kč	11 433 106 Kč
Krátkodobé závazky	175 841 Kč	174 300 Kč	176 377 Kč	239 042 Kč
<b>Monitorující ukazatel</b>				
<b>Podíl cizích zdrojů k celkovým aktivům</b>	<b>3,20 %</b>	<b>1,51 %</b>	<b>0,70 %</b>	<b>0,87 %</b>
<b>Celková likvidita</b>	<b>49,79</b>	<b>52,17</b>	<b>55,07</b>	<b>47,83</b>

SIMU se vypočítává z předložených finančních a účetních výkazů a vyhodnocuje výsledky výpočtu. Obec, jejichž ukazatel celkové likvidity je k 31.12. daného roku v intervalu  $<0; 1>$  a zároveň podíl cizích zdrojů k celkovým aktivům vyšší než 25 %, jsou osloveny dopisem ministra financí a požádány o zdůvodnění tohoto stavu a o stanovisko zastupitelstva dané obce.

V tomto ohledu obec ve většině uvedených let, alespoň částečně, splňuje podmínky finančního zdraví. Výjimkou je rok 2022, kdy obec investovala do obecních nemovitostí (nebytového fondu) a musela na dofinancování využít nejen své naspořené prostředky, ale také využít úvěr. S ohledem na jinak dobré hospodaření se jedná pouze o přechodné období a v letošním roce je finanční zdraví obce stabilizované.

### **2.6. SWOT analýza**

Analýza silných a slabých stránek je standardní metodou strategického řízení subjektu (firmy, obce, neziskové organizace i sportovního klubu). Vychází z rozpoznání vnitřních slabých a silných stránek (předností daného subjektu) i z pochopení vnějších příležitostí a hrozeb, kterým musí v současné době i v nejbližší budoucnosti pravděpodobně čelit. Základní myšlenka vychází z rozdělení vnitřních faktorů na silné a slabé stránky a z rozdělení vnějších faktorů na příležitosti a hrozby. Tudíž i my jsme SWOT analýzu zvolili jako vhodnou metodu k poznání kritických oblastí obce, které bude potřeba řešit.

#### **Metoda má své opodstatnění z následujících důvodů:**

- je obecně známá, informace o situaci v organizaci členěné podle SWOT jsou jasné a přehledné;
- není příliš náročná na čas spojený se sběrem dat;
- metoda se sice jeví jako příliš statická, ale v současných podmínkách obce (údaje, jež jsou k dispozici) nebylo možné jinou analýzu použít.

Silné stránky	Slabé stránky
<ul style="list-style-type: none"><li>• Obec položená ve velice atraktivní krajině v blízkosti města Heřmanův Městec (dostupnost do města cca 4 min. jízdy autem; 4 min. jízdy autobusy).</li><li>• Úzká spolupráce stávajících zastupitelů a jejich ochota řešit stávající problémy, dobré a fungující mezilidské vztahy.</li><li>• Zlepšování řízení obce.</li><li>• Široce dostupné způsoby informování obyvatel – webové stránky obce, rozhlas, mobilní rozhlas (aplikace) letáky a oběžníky.</li><li>• Snaha zlepšovat občanskou vybavenost, technickou infrastrukturu i přírodní bohatství v obci.</li><li>• Dobré hospodaření s rozpočtem obce.</li><li>• Přírodní bohatství – potenciál turismu.</li><li>• Přítomnost významného silničního tahu.</li><li>• Spokojenost občanů a jejich společenský život v obci.</li><li>• Nízká míra kriminality.</li><li>• Vysoká úroveň péče o obecní zeleň a veřejné prostranství vůbec.</li><li>• Třídění odpadů a vysoká úroveň odpadového hospodářství.</li></ul>	<ul style="list-style-type: none"><li>• Nedostatečná výše rozpočtu na investování finančně náročnějších projektů – závislost na dotačních příležitostech.</li><li>• Absence kompletního systému splaškové kanalizace včetně centrální ČOV.</li><li>• Dojíždění za prací, službami a vzděláním.</li><li>• Stárnutí populace.</li><li>• Přílišná hluchnost hlavní silnice I/17 a případné nebezpečí z nedodržování povolené rychlosti.</li><li>• Nízká bezprostřední občanská vybavenost.</li><li>• Nevyhovující stav místní dopravní infrastruktury (místní komunikace).</li><li>• Nedostatečný dosah sociálních služeb.</li><li>• Omezené finanční prostředky v rozpočtu obce pro realizaci velkých projektů.</li></ul>

Příležitosti	Hrozby
<ul style="list-style-type: none"> <li>• Rekonstrukce veřejného prostranství pro občany obce.</li> <li>• Zlepšování stavu místních komunikací a chodníků což vede i ke zvyšování bezpečnosti v obci.</li> <li>• Budování chodníků.</li> <li>• Podpora turismu a budování mobiliáře pro pěší a cyklisty.</li> <li>• Zkvalitňování a budování občanské vybavenosti.</li> <li>• Zvyšování atraktivity obce.</li> <li>• Revitalizace obecní zeleně.</li> <li>• Revitalizace a rekonstrukce obecních budov.</li> <li>• Snižování energetické náročnosti obecních budov.</li> <li>• Průběžná rekonstrukce a obnova stávající infrastruktury.</li> <li>• Zajištění systému odkanalizování obce.</li> <li>• Využití dotačních fondů.</li> <li>• Vytváření rezerv, díky dobrému hospodaření s rozpočtem obce.</li> <li>• Vybudování komunitního centra obce.</li> </ul>	<ul style="list-style-type: none"> <li>• Nezískání dostatku grantových finančních prostředků, což povede k neuskutečnění plánovaných akcí.</li> <li>• Předpoklad nižšího výběru daní, který může vést ke snižování financí.</li> <li>• Nespokojenost a nezájem občanů při vytváření lepšího prostředí v obci i jejím blízkém okolí, pomalé a nedostatečné sdělování informací a šíření nepodložených fám.</li> <li>• Občané se nepřihlásí k trvalému pobytu, což znamená pro obec výrazné finanční ztráty.</li> <li>• Zkreslování situací a skutečností.</li> <li>• Zvyšující se byrokracie ve státní správě, která se musí nutně odrazit v nepřiměřené byrokracii v obci.</li> <li>• Neochota občanů plnit zákonem dané povinnosti (platby za svoz odpadu, poplatky za psy apod.).</li> <li>• Stárnutí populace, snížení příjmů obce.</li> <li>• Odliv služeb z obce.</li> <li>• Hrozba možného zadlužení obce při realizaci finančně náročnějších projektů.</li> </ul>

K tomu, aby se příležitosti mohly přeměnit do podoby cílů a jejich následné realizace je potřeba získat co nejširší základnu občanů a k tomu zaměřit i činnost zastupitelů a ostatních sdružení (spolků) v obci. K tomuto je potřeba především, a kromě jiného mít neustále na paměti:

- Přístup k novým poznatkům (zejména o grantech a dotacích, ale i nových zákonech dalších předpisech, které ovlivňují práci zastupitelů a dění v obci), neustálé vzdělávání a dotahování věcí do zdárného konce.
- Aktivní řízení, nebát se vystupovat rozhodně, pokud je to v zájmu VŠECH občanů obce.
- Převádění zbývajících rezerv.
- Upevňování povědomí o činnosti OÚ u občanů.
- Odpovědnost jednotlivců (zastupitelů a dalších osob, podílejících se na rozvoji obce).
- Společenský život, kulturní a sportovní setkávání.
- Analýza stavu – hodnocení průběhu a stavu jednotlivých akcí.

### 3. Rozvojový plán – seznam projektů

#### Základní priority obce Stojice:

Priorita č. 1 – Občanská vybavenost a správa obecního majetku

Priorita č. 2 – Územní plánování

Priorita č. 3 – Technická infrastruktura

Priorita č. 4 – Životní prostředí

Priorita č. 5 – Bezpečnost v obci a místní komunikace

#### 3.1. Priorita č. 1 – Občanská vybavenost a správa obecního majetku

3.1.1. Obnova zařízení a vybavení OÚ	
<b>Období realizace:</b>	2025–2027
<b>Popis projektu:</b>	Obnova kancelářské a komunikační techniky (multifunkční tiskárna, projektor, nábytek, rekonstrukce rozhlasu).
<b>Předpokládaná investice:</b>	250 000,-
<b>Financování:</b>	Z Ministerstva pro místní rozvoj nebo z krajského fondu + spolufinancování obce.

3.1.2. Revitalizace přírodního areálu "Pod skálou"	
<b>Období realizace:</b>	2026–2027
<b>Popis projektu:</b>	Vybudování zázemí pro outdoorové akce pořádané obcí – zavedení el. energie, vybudování krytého zařízení pro provoz akcí.
<b>Předpokládaná investice:</b>	250 000,-
<b>Financování:</b>	Z Ministerstva pro místní rozvoj nebo z krajského fondu + spolufinancování obce.

3.1.3. Vysokorychlostní připojení	
<b>Období realizace:</b>	2026–2027
<b>Popis projektu:</b>	Zavedení optického kabelu do obce – projekt CETIN.
<b>Financování:</b>	V režii dodavatele.

<b>3.1.4. Zřízení mateřské školy</b>	
<b>Období realizace:</b>	2026–2028
<b>Popis projektu:</b>	Realizace přístavby k současným prostorám obecního úřadu pro účely zřízení a provozování mateřské školy v obci.
<b>Předpokládaná investice:</b>	13 000 000,-
<b>Financování:</b>	Z Ministerstva pro místní rozvoj + spolufinancování obce.

<b>3.1.5. Rekonstrukce stavidla</b>	
<b>Období realizace:</b>	2027–2028
<b>Popis projektu:</b>	Rekonstrukce a zprovoznění původního stavidla na potoce Struha a přilehlého koryta.
<b>Předpokládaná investice:</b>	70 000,-
<b>Financování:</b>	Z krajského fondu + spolufinancování obce.

<b>3.1.6. Obecní mobiliář</b>	
<b>Období realizace:</b>	2028–2032
<b>Popis projektu:</b>	Pořízení a instalace různého mobiliáře na území obce – turistické přístřešky a altány, turistické informační tabule, nabíjecí stanice.
<b>Předpokládaná investice:</b>	250 000,-
<b>Financování:</b>	Z Ministerstva pro místní rozvoj nebo z krajského fondu + spolufinancování obce.

<b>3.1.7. Rekonstrukce bývalé hasičské zbrojnice</b>	
<b>Období realizace:</b>	2030–2032
<b>Popis projektu:</b>	Kompletní rekonstrukce budovy, která je v havarijním stavu. V nově vzniklém prostoru vznikne komunitní centrum, případně jiné prostory pro potřeby obce.
<b>Předpokládaná investice:</b>	10 000 000,-
<b>Financování:</b>	Z Ministerstva pro místní rozvoj + spolufinancování obce.

<b>3.1.8. Multifunkční sportoviště</b>	
<b>Období realizace:</b>	2030–2035
<b>Popis projektu:</b>	Přestavba současných kurtů na sportovišti na multifunkční plochu pro sportovní využití.
<b>Předpokládaná investice:</b>	2 000 000,-
<b>Financování:</b>	Z Ministerstva pro místní rozvoj + spolufinancování obce.

### 3.2. Priorita č. 2 – Územní plánování

3.2.1. Územní plán	
<b>Období realizace:</b>	2026–2027
<b>Popis projektu:</b>	Přehodnocení a úprava územního plánu obce Stojice
<b>Předpokládaná investice:</b>	350 000,-
<b>Financování:</b>	Z Ministerstva pro místní rozvoj + spolufinancování obce.

### 3.3. Priorita č. 3 – Technická infrastruktura

3.3.1. Veřejné osvětlení	
<b>Období realizace:</b>	2026
<b>Popis projektu:</b>	Rozšíření veřejného osvětlení a zajištění tak zvýšení komfortu exponovaných míst v obci. V rámci projektu dojde k nočnímu osvětlení kostela.
<b>Předpokládaná investice:</b>	30 000,-
<b>Financování:</b>	Z krajského fondu + spolufinancování obce.

3.3.2. Rekonstrukce dešťové kanalizace	
<b>Období realizace:</b>	2026–2037
<b>Popis projektu:</b>	Revize a rekonstrukce stávající dešťové kanalizace.
<b>Předpokládaná investice:</b>	1 000 000,-
<b>Financování:</b>	Z Ministerstva životního prostředí či Ministerstva zemědělství + spolufinancování obce.

3.3.3. Odkanalizování obce Stojice	
<b>Období realizace:</b>	2027–2028
<b>Popis projektu:</b>	Vybudování soustavy domovních čistíren odpadních vod.
<b>Předpokládaná investice:</b>	18 000 000,-
<b>Financování:</b>	Z Ministerstva životního prostředí či Ministerstva zemědělství + spolufinancování obce.

### 3.4. Priorita č. 4 – Životní prostředí

3.4.1. Veřejná zeleň	
<b>Období realizace:</b>	2026–2030
<b>Popis projektu:</b>	Výsadba okrasných dřevin a křovin (náves, před rybníkem, okolo kostela), zvelebení veřejné zeleně v celé obci.
<b>Předpokládaná investice:</b>	400 000,-
<b>Financování:</b>	Z Ministerstva životního prostředí či Ministerstva zemědělství + spolufinancování obce.

3.4.2. Sběrný dvůr	
<b>Období realizace:</b>	2029–2031
<b>Popis projektu:</b>	Zajištění potřebné plochy a stavebních a konstrukčních prací pro vybudování sběrného dvora.
<b>Předpokládaná investice:</b>	250 000,-
<b>Financování:</b>	Z Ministerstva životního prostředí či z Operačního programu životního prostředí + spolufinancování obce.

### 3.5. Priorita č. 5 - Bezpečnost v obci a místní komunikace

3.5.1. Zvýšení bezpečnosti dopravního provozu v obci	
<b>Období realizace:</b>	2028–2032
<b>Popis projektu:</b>	Instalace úsekového radarového měření rychlosti na silnici I/17 a instalace zpomalovacích retardérů na vybraných komunikacích.
<b>Předpokládaná investice:</b>	1 250 000,-
<b>Financování:</b>	Z Integrovaného regionálního operačního programu + spolufinancování obce.

3.5.2. Rekonstrukce chodníků	
<b>Období realizace:</b>	2028–2032
<b>Popis projektu:</b>	Rekonstrukce stávajících chodníků na návsi, v ulici náves – zastávka Hřbitov a podél hlavní silnice I/17, čímž dojde k bezpečnému pohybu v obci.
<b>Předpokládaná investice:</b>	1 000 000,-
<b>Financování:</b>	Z Ministerstva pro místní rozvoj + spolufinancování obce.

<b>3.5.3. Výstavba chodníků</b>	
<b>Období realizace:</b>	2030–2023
<b>Popis projektu:</b>	Výstavba nových chodníků na par. č. 678/3 - ulice od zastávky Hřbitov k silnici I/17, čímž dojde k bezpečnému pohybu v obci.
<b>Předpokládaná investice:</b>	1 000 000,-
<b>Financování:</b>	Z Ministerstva pro místní rozvoj + spolufinancování obce.

<b>3.5.4. Místní komunikace</b>	
<b>Období realizace:</b>	2030–2033
<b>Popis projektu:</b>	Kompletní rekonstrukce povrchu – náves, "kozí ulice", ulice náves – zastávka Hřbitov
<b>Předpokládaná investice:</b>	5 000 000,-
<b>Financování:</b>	Z Ministerstva pro místní rozvoj + spolufinancování obce.

<b>3.5.5. Cyklostezka</b>	
<b>Období realizace:</b>	2032–2035
<b>Popis projektu:</b>	Výstavba cyklostezky podél silnice I/17 ve směru Stojice – Heřmanův Městec.
<b>Předpokládaná investice:</b>	10 000 000,-
<b>Financování:</b>	Z Ministerstva pro místní rozvoj + spolufinancování obce.

Zastupitelstvo obce usilovně pracuje na sestavování a plnění obecních priorit, které si dávají za cíl zkvalitňovat život v obci. Všeobecně se počítá s dalším nárůstem prioritních oblastí a aktualizací tohoto strategického rozvojového plánu. Zastupitelstvo obce je seznámeno s možnostmi získávání dotací ze strukturálních a národních fondů a věří, že je obec Stojice schopna tyto možnosti využít.

Strategický rozvojový plán obce Stojice

Strategický rozvojový plán obce Stojice

byl schválen zastupitelstvem obce dne.....

.....  
Mgr. Tomáš Krejčík  
starosta obce