Evropská unie
Evropský sociální fond
Operační program Zaměstnanost



STRATEGICKÝ PLÁN SVAZKU OBCÍ HORNÍ LABE 2021–2030

GaREP, spol. s r.o.
Brno 2021

Horní Labe
SVAZEK OBCÍ

Dokument byl zpracován v rámci projektu „SOHL – přemýšlíme strategicky“ (registrační číslo projektu CZ.03.4.74/0.0/0.0/18_092/0014610) podpořeného z Operačního programu zaměstnanost, prioritní osa OPZ: 4 Efektivní veřejná správa; Ministerstvo práce a sociálních věcí ČR.

Kontakt:

Svazek obcí Horní Labe

Náměstí 69

543 71 Hostinné

Web: https://www.sohl.cz/

Zpracoval:

GaREP, spol. s r.o., společnost pro regionální ekonomické poradenství

nám. 28. října 3, 602 00 Brno

E-mail: garep@garep.cz

Web: www.garep.cz

Zpracovatelský tým:

Ing. Zdeněk Šilhan. Ph.D.

RNDr. Hana Svobodová, Ph.D.

RNDr. Ondřej Šerý, Ph.D.

OBSAH

ÚVOD **4**
A. ANALYTICKÁ ČÁST **5**
A.1 Charakteristika regionu **5**
A.1.1 Území ***5***
A.1.2 Obyvatelstvo ***6***
A.1.3 Hospodářství ***12***
A.1.4 Infrastruktura ***29***
A.1.5 Vybavenost ***37***
A.1.6 Životní prostředí ***41***
A.1.7 Správa území ***47***
A.2 Východiska pro návrhovou část **51**
A.2.1 Fungování svazku ***51***
A.2.2 Fungování svazku pohledem starostů ***52***
A.2.3 Svazek pohledem obyvatel ***55***
A.2.4 Vazby na relevantní koncepční dokumenty ***58***
A.2.5 SWOT analýza ***59***
B. NÁVRHOVÁ ČÁST **60**
B.1 Vize a cíle **60**
B.2 Opatření a aktivity **62**
B.2.1 Přehled opatření ***62***
B.2.2 Specifikace opatření ***63***
C. AKČNÍ PLÁN 2022–2023 ..... **69**
D. PODPORA REALIZACE STRATEGICKÉHO PLÁNU **70**
D.1 Způsob práce se strategickým plánem **70**
D.2 Hodnocení naplňování strategického dokumentu **71**

ÚVOD

Strategický plán Svazku obcí Horní Labe je hlavním koncepčním dokumentem Svazku obcí Horní Labe (SOHL) pro rozvoj území od roku 2021. Zachycuje situaci v jednotlivých obcích i v regionu jako celku, srovnává situaci v regionu s vyššími územními celky. Strategický plán formuluje společné rozvojové záměry.

Strategie Svazku do jisté míry slouží jako rozvojový průnik a nadstavba plánů jednotlivých obcí. Je třeba také reflektovat zvýšení role místních akčních skupin, které rovněž komplexně usilují o rozvoj území. Strategie vyjasňuje vztah SOHL s ostatními svazky, jelikož část obcí je členem více svazků (typicky tzv. velký svazek: Krkonoše – svazek měst a obcí).

Strategický dokument rozvoje slouží jako:

- Nástroj ke koordinaci řešení problémů přesahujících území jedné obce (např. prosazování dopravních řešení, výstavbu cyklostezek, podporu realizace komplexních pozemkových úprav, úpravy krajiny, apod.).
- Nástroj ke koordinaci řešení problémů jednotlivých obcí, které však svým významem mají vliv i na ostatní obce (např. rekonstrukce škol a školek, řešení kapacit pobytových sociálních služeb apod.).
- Podklad pro realizaci společných projektů obcí a pro získání dotační podpory.
- Podklad pro každodenní řízení činnosti svazku obcí.
- Podklad pro vzájemnou podporu obcí.
- Východisko pro posílení spolupráce dalších subjektů v rámci regionu (občané, neziskové organizace, podnikatelé).
- Východisko pro navázání spolupráce s dalšími aktéry rozvoje (např. při spolupráci se subjekty mimo svazek).

Strategie byla zpracována v období od května 2021 do prosince 2021. Zpracování strategie zajistila společnost GaREP, spol. s r.o. ve spolupráci s místními aktéry. Na úvod proběhlo setkání s kanceláří a předsedkyní svazku v květnu 2021. Přístup ke spolupráci byl diskutován na setkání pracovní skupiny v červnu 2021. Starostové obcí v létě 2021 vyplnili dotazník ke spolupráci. Proběhlo i druhé setkání pracovních skupin v listopadu 2021 a veřejné projednání za účasti starostů obcí svazku v prosinci 2021.

Analytická část vznikala od května do září 2021. Během října a listopadu 2021 byl sestavený pracovní návrh strategické části, který sloužil k diskuzi na výše zmíněném 2. setkání pracovních skupin. Implementační část a akční plán byly doplněny v průběhu listopadu a prosince. Strategický plán prošel připomínkovým řízením pracovní skupiny a starostů jednotlivých obcí. Strategický plán byl schválen výkonnou radou svazku dne 7. 12. 2021.

A. ANALYTICKÁ ČÁST

A.1 CHARAKTERISTIKA REGIONU

A.1.1 ÚZEMÍ

Svazek obcí Horní Labe (SOHL) se nachází v Královéhradeckém kraji, v okrese Trutnov. Rozloha Svazku v roce 2020 činila 247,958 km^2 a žilo v něm 28 215 obyvatel, hustota zalidnění tedy dosahovala 113,8 obyvatel/km^2. Populačně největším sídlem je město Vrchlabí (12 289 obyvatel k 31. 12. 2020), což je zároveň jedno ze dvou měst na území Svazku. Druhé město je Hostinné se 4 352 obyvateli.

Svazek obcí byl založen 20. března 2003. Impulsem pro jeho vznik bylo společné prosazování zájmů členských obcí, zejména pak budování infrastruktury, rozvíjení cestovního ruchu, cykloturistiky, podnikání, řešení úkolů z oblasti školství, zdravotnictví, kultury, veřejné zeleně a veřejného osvětlení, zlepšování dopravní obslužnosti daného území, také zahraniční spolupráce, a především realizace společných rozvojových projektů obcí podél řeky Labe. Aktuálně Svazek ho tvoří 18 obcí, které spadají do tří správních obvodů obcí s rozšířenou působností:



SO ORP Vrchlabí: Černá, Dolní Branná, Dolní Dvůr, Dolní Kalná, Dolní Lánov, Horní Kalná, Hostinné, Klášterská Lhota, Kunčice nad Labem, Lánov, Prosečné, Rudník, Strážné, Vrchlabí

SO ORP Trutnov: Dolní Olešnice, Horní Olešnice, Chotěvice

SO ORP Dvůr Králové nad Labem: Nemojov

Většina území svazku patří do Místní akční skupiny Krkonoše, obce Horní Olešnice, Dolní Olešnice, Chotěvice a Černá do MAS Království – Jestřebí Hory a obec Nemojov do MAS Královédvorsko.

Z geomorfologického hlediska se Svazek obcí Horní Labe nachází na hranici dvou celků – Krkonoš v severní části a Krkonošského podhůří (v jižní části), což se odráží v přírodních charakteristikách oblasti. Jedná se víceméně o periferní území mimo hlavní rozvojová území, ale zejména severní část SOHL je vzhledem k lokalizaci Krkonoš velmi atraktivní oblastí z hlediska cestovního ruchu.

A.1.2 OBYVATELSTVO

Celkový počet obyvatel Svazku obcí Horní Labe k 31. 12. 2020 činil 28 215 osob. **Za období 2010–2020 počet obyvatel ve svazku velmi mírně poklesl, konkrétně o 279 osob, tj. o 1,0 %.** Celkově lze vývoj počtu obyvatel Svazku považovat za relativně stabilizovaný. Vývoj počtu obyvatel ve Svazku obcí Horní Labe odpovídá vývoji v okrese Trutnov a Královéhradeckém kraji, kde rovněž došlo k velmi mírnému poklesu počtu obyvatel.

Tab. 1: Vývoj počtu obyvatel mezi lety 2010 a 2020 v obcích Svazku obcí Horní Labe

Obec	Počet obyvatel (k 31. 12.)			Přírůstek obyvatel 2010–2020		
	2010	2020	index změny	přirozený	migrační	celkový
Čermná	389	400	102,8	-22	33	11
Dolní Branná	965	1 000	103,6	13	22	35
Dolní Dvůr	251	273	108,8	-1	23	22
Dolní Kalná	681	687	100,9	1	5	6
Dolní Lánov	751	781	104,0	19	11	30
Dolní Olešnice	363	377	103,9	0	14	14
Horní Kalná	358	373	104,2	7	8	15
Horní Olešnice	294	311	105,8	-4	21	17
Hostinné	4 615	4 352	94,3	-42	-221	-263
Chotěvice	1 029	1 022	99,3	4	-11	-7
Klášterská Lhota	201	225	111,9	-5	29	24
Kunčice nad Labem	572	563	98,4	0	-9	-9
Lánov	1 708	1 816	106,3	42	66	108
Nemojov	646	776	120,1	18	112	130
Prosečné	551	597	108,3	12	34	46
Rudník	2 241	2 154	96,1	-62	-25	-87
Strážné	196	219	111,7	12	11	23
Vrchlabí	12 683	12 289	96,9	-105	-289	-394
SOHL	**28 494**	**28 215**	**99,0**	**-113**	**-166**	**-279**
Okres Trutnov	120 281	117 414	97,6	-1 453	-1 414	-2 867
Královéhradecký kraj	554 555	550 803	99,3	-3 544	-208	-3 752
Česká republika	10 486 731	10 701 777	102,1	-6 640	221 686	215 046

Pramen: Český statistický úřad (2021): Počet obyvatel v obcích k 1. 1. 2011, 2021; Databáze demografických údajů za obce ČR

Pokles počtu obyvatel je výrazně ovlivněn poklesem v největších obcích Svazku – ve Vrchlabí, Hostinném a Rudníku, kde došlo k úbytku počtu obyvatel jak přirozenou, tak migrační cestou. K úbytku počtu obyvatel přirozenou cestou (víc osob zemře, než se narodí) došlo ještě v dalších čtyřech obcích, ale zde jsou poklesy v řádu jednotek osob. Obdobně je tomu u migračního úbytku, kdy kromě uvedených tří obcí došlo k úbytku ještě v dalších dvou obcích, avšak opět v řádu jednotek. U ostatních obcí počet obyvatel roste.

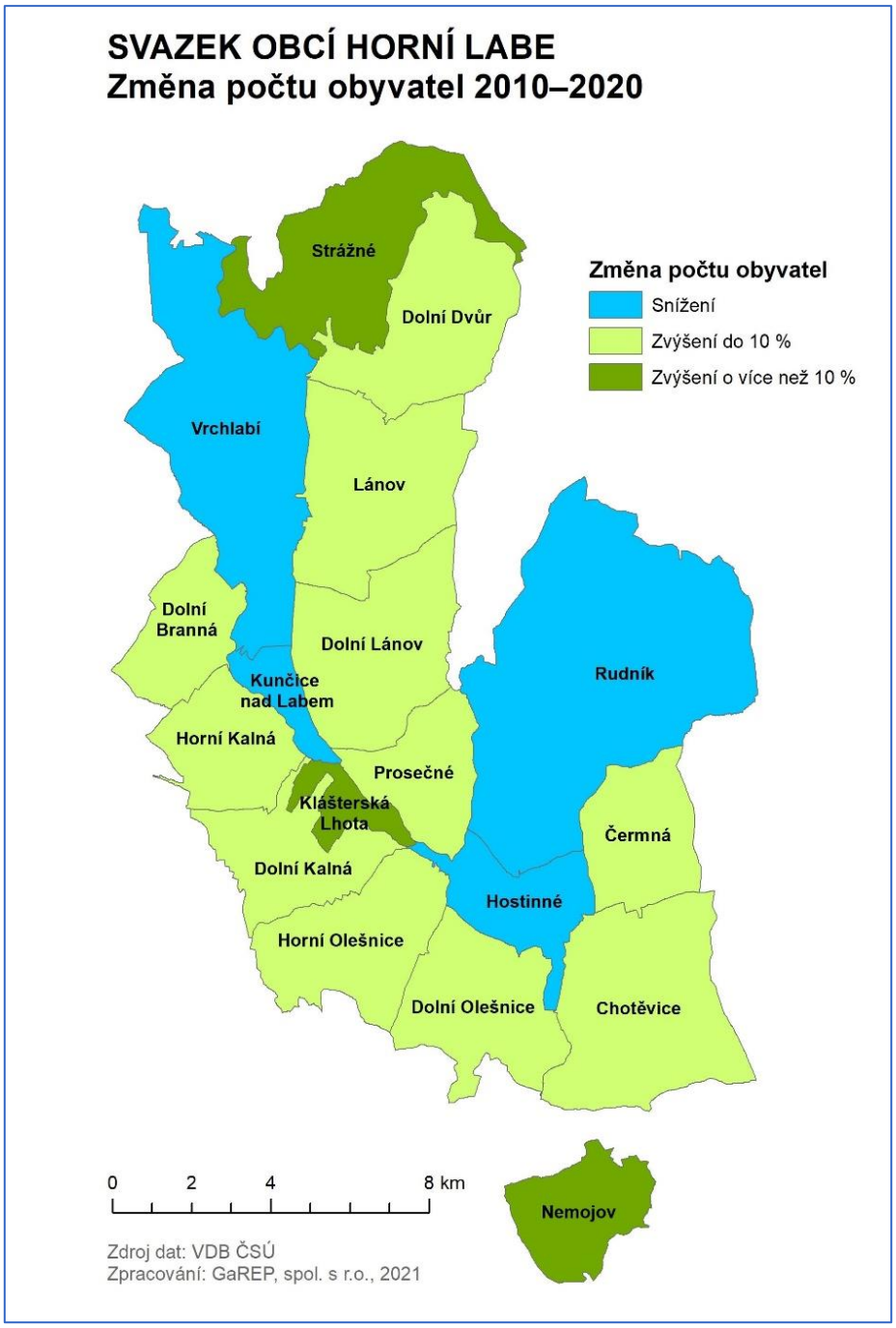

Obr. 1: Změna počtu obyvatel 2010 / 2020
Pramen: vdb.czso.cz, vlastní zpracování

Věková struktura obyvatel Svazku obcí Horní Labe jako celku je díky nárůstu počtu obyvatel ve většině obcí poměrně příznivá – průměrný index stáří (tj. podíl obyvatel ve věku 65 let a více na 100 dětí ve věku 0 až 14 let) dosáhl na konci roku 2020 hodnoty 100,0, což značí vyvážený počet dětí a seniorů.

Průměrné hodnoty indexu stáří jsou v okrese Trutnov, Královéhradeckém kraji i České republice výrazně vyšší než ve Svazku obcí Horní Labe. Ze srovnávaných území je index stáří nejvyšší v okrese Trutnov, kde dosahuje hodnoty 144,5, jen o málo nižší je v Královéhradeckém kraji, a to 140,7.

Vzdělanost v obcích Svazku je ve srovnání s okresem Trutnov, Královéhradeckém kraji i České republice méně příznivá, což dokládají hodnoty indexu vzdělanosti. Zatímco v okrese Trutnov je tato hodnota jen o 0,04 vyšší než v obcí Svazku, v Královéhradeckém kraji už je o 0,13 vyšší a v České republice dokonce o 0,18. Srovnatelný podíl obyvatel se středoškolským vzděláním s maturitou a vysokoškolským vzděláním s Královéhradeckým krajem (43,8 %) a Českou republikou (46,1 %) mají pouze Strážné a Vrchlabí.

Nutno však podotknout, že vzdělanost obyvatelstva je zjišťována pouze 1x za 10 let při sčítání lidu, domů a bytů a lze předpokládat, že vzdělanost obyvatel se od té doby mírně zvyšuje. Poslední SLDB proběhlo v březnu až květnu 2021, ale výsledky zatím nejsou dostupné. Otázkou je, k jakým došlo změnám vlivem stěhování mladých a pravděpodobně vzdělanějších obyvatel.

Tab. 2: Věková a vzdělanostní struktura obyvatelstva v obcích Svazku obcí Horní Labe k 31. 12. 2020, resp. 26. 3. 2011

Obec	Počet obyvatel (k 31. 12. 2020)				Podíl obyvatel (%) dle nejvyššího dosažené vzdělání (k 26. 3. 2011)				
	0–14 let	15–64 let	65 let a více	index stáří	ZŠ	SŠ bez mat.	SŠ s mat.	VŠ	Index vzděl.
Čermná	63	264	56	88,9	104	134	65	6	1,92
Dolní Branná	133	712	120	90,2	142	358	234	51	2,26
Dolní Dvůr	41	167	35	85,4	38	101	68	14	2,28
Dolní Kalná	118	463	98	83,1	105	248	151	30	2,21
Dolní Lánov	104	548	80	76,9	138	259	184	27	2,18
Dolní Olešnice	64	270	37	57,8	70	119	62	18	2,13
Horní Kalná	44	253	54	122,7	72	120	74	19	2,15
Horní Olešnice	33	224	44	133,3	73	86	55	10	2,01
Hostinné	702	3 316	666	94,9	1 005	1 497	937	259	2,13
Chotěvice	167	719	146	87,4	203	361	173	33	2,06
Klášterská Lhota	30	139	38	126,7	45	72	42	8	2,09
Kunčice n. L.	73	434	79	108,2	100	192	119	29	2,19
Lánov	297	1 243	185	62,3	297	599	389	112	2,24
Nemojov	109	444	87	79,8	97	207	152	37	2,27
Prosečné	81	395	69	85,2	88	238	111	14	2,13
Rudník	380	1 526	322	84,7	458	753	379	59	2,03
Strážné	35	113	18	51,4	19	49	52	15	2,48
Vrchlabí	1 755	8 611	2 095	119,4	1 953	3 900	3 511	1 010	2,36
SOHL	**4 229**	**19 841**	**4 229**	**100,0**	**5 007**	**9 293**	**6 758**	**1 751**	2,24
Okres Trutnov	17 984	73 444	25 986	144,5	20 281	38 377	28 292	9 228	2,28
Královéhrad. kraj	86 123	343 510	121 170	140,7	84 905	166 326	142 548	53 541	2,37
Česká republika	1 719 741	6 823 714	2 158 322	125,5	1 613 986	2 952 112	2 673 001	1 231 842	2,42

Pozn.: index vzdělanosti = vážený průměr jednotlivých stupňů dosaženého zdělání; čím vyšší hodnota, tím lépe
Pramen: Český statistický úřad (2021): Veřejná databáze

Tím, že se do obcí stěhují obvykle mladší obyvatelé, kteří mají následně děti, se obyvatelstvo obce „omlazuje“. Pouze v pěti obcích Svazku je tento stav opačný, tj. počet seniorů mírně převyšuje počet dětí, a to v obcích Horní Olešnice, Klášterská Lhota, Horní Kalná, Vrchlabí a Kunčice nad Labem.

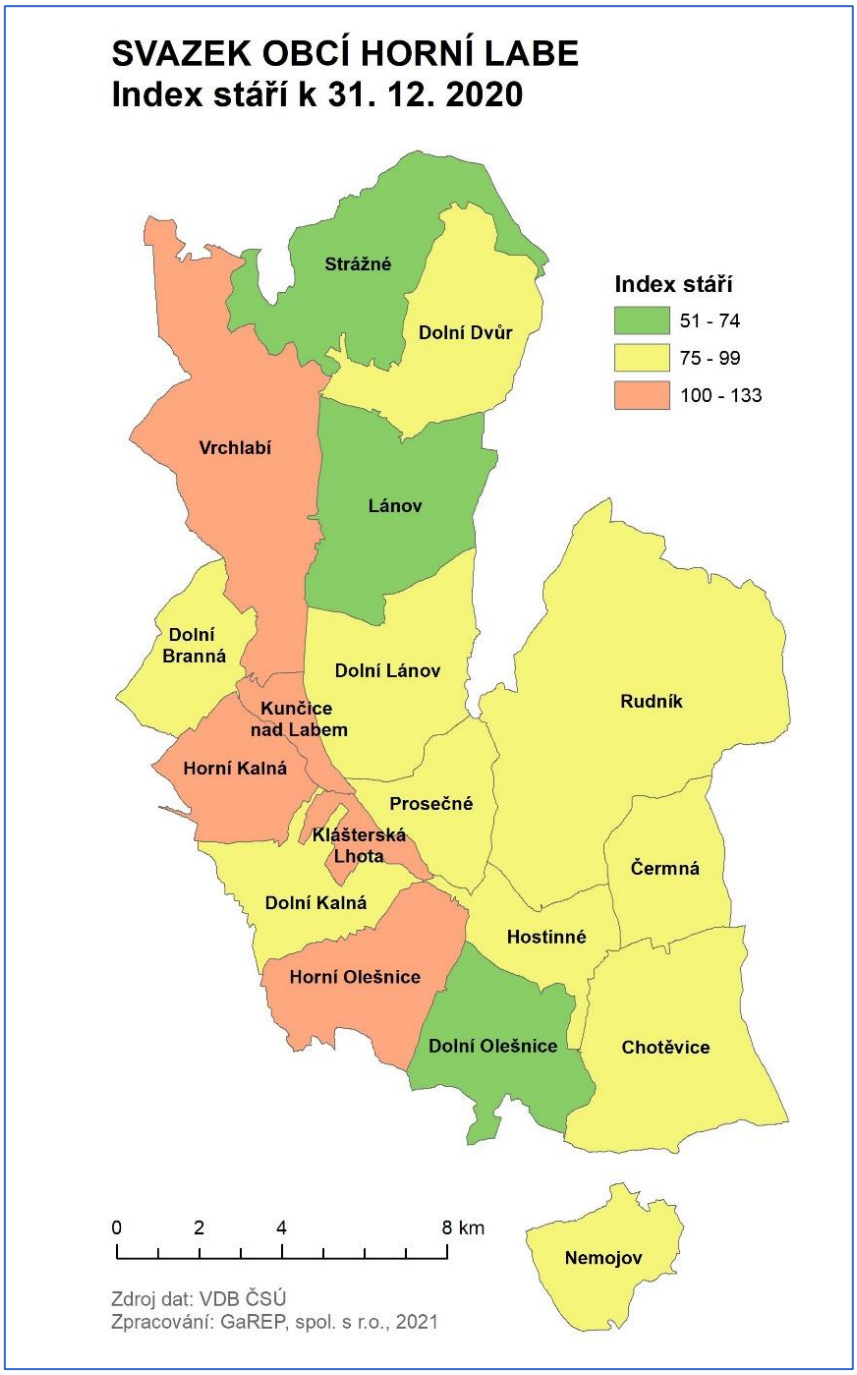

Obr. 2: Index stáří k 31. 12. 2020
Pramen: vdb.czso.cz, vlastní zpracování

Vzdělanost obyvatel obcí svazku se dle údajů ze sčítání v roce 2011 poměrně lišila. „Nejvzdělanější" obyvatelé žili ve Strážném, s odstupem pak ve Vrchlabí. V žádné z obcí nemá více než polovina obyvatel ve věku nad 15 let maturitu nebo vysokoškolské vzdělání, nejvíce se tomuto stavu blíží obec Strážné (49,6 % obyvatel) a Vrchlabí (43,6 %). Nejnižší vzdělanost obyvatel vykazuje obec Čermná, kde má více než ¾ obyvatel ve věku nad 15 let pouze základní vzdělání nebo jsou vyučení (77,0 % obyvatel).

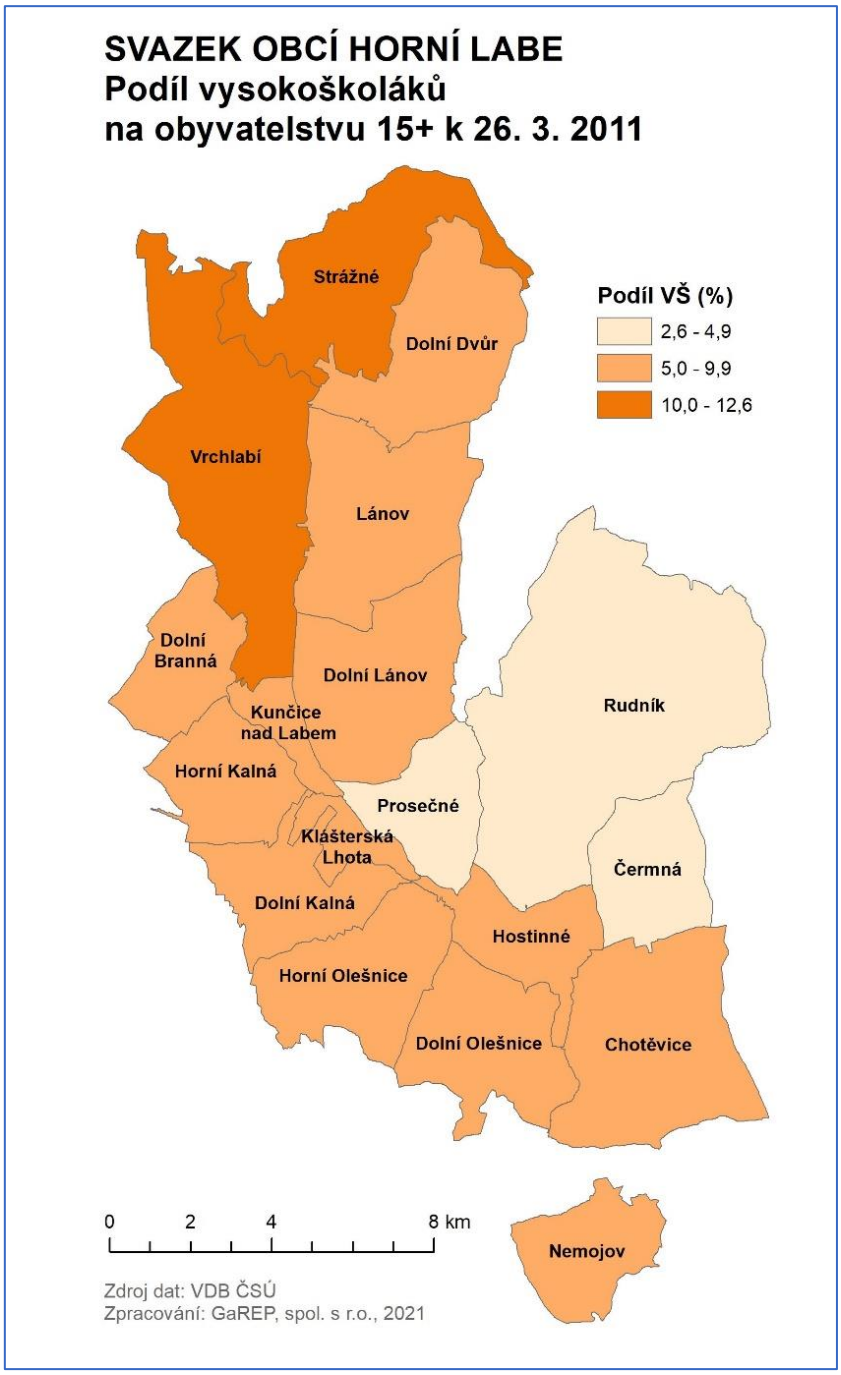

Obr. 3: Podíl vysokoškoláků na obyvatelstvu 15+ k 26. 3. 2011
Pramen: vdb.czso.cz, vlastní zpracování

Relativně stabilní počet obyvatel Svazku se projevuje i poměrně nízkou intenzitou bytové výstavby. To může odrážet celkový socioekonomický vývoj v regionu. Intenzita bytové výstavby je výrazně nižší než v celém Královéhradeckém kraji. Ve srovnání s okresem Trutnov a celou Českou republikou je však mírně vyšší.

Tab. 3: Vývoj bytové výstavby v obcích Svazku obcí Horní Labe v období 2010–2019

	Počet dokončených bytů										Celkem 2010 až 2019	Roční průměr	
	2010	2011	2012	2013	2014	2015	2016	2017	2018	2019		abs.	na 1000 obyv.
Čermná	0	1	1	0	2	3	1	0	2	1	11	1,1	28,0
Dolní Branná	2	3	3	2	2	7	3	3	2	4	31	3,1	31,8
Dolní Dvůr	2	2	0	1	0	0	1	1	1	1	9	0,9	34,9
Dolní Kalná	1	0	1	1	3	1	2	2	0	0	11	1,1	16,1
Dolní Lánov	2	2	5	1	2	0	2	5	0	5	24	2,4	2,8
D. Olešnice	1	1	0	0	1	0	0	0	1	0	4	0,4	3,2
Horní Kalná	0	2	1	0	0	0	1	0	2	2	8	0,8	3,5
H. Olešnice	0	0	1	0	0	1	0	0	1	2	5	0,5	1,6
Hostinné	2	1	0	1	1	1	23	2	1	0	32	3,2	3,2
Chotěvice	0	0	1	1	2	0	3	1	1	1	10	1,0	1,1
Klášt.Lhota	5	1	0	0	1	0	0	0	0	2	9	0,9	2,2
Kunčice n. L.	2	1	0	0	1	1	0	1	1	1	8	0,8	1,7
Lánov	10	5	10	8	8	6	4	1	2	6	60	6,0	0,7
Nemojov	1	4	6	7	7	3	1	1	6	10	46	4,6	1,0
Prosečné	1	3	2	4	3	0	0	1	2	3	19	1,9	4,2
Rudník	2	1	2	26	1	1	3	1	0	6	43	4,3	1,4
Strážné	4	0	3	0	4	4	2	2	0	2	21	2,1	3,3
Vrchlabí	41	14	92	8	18	15	28	39	34	17	306	30,6	6,4
SOHL	**76**	**41**	**128**	**60**	**56**	**43**	**74**	**60**	**56**	**63**	**657**	**65,7**	**3,4**
Okres Trutnov	255	244	283	230	227	198	160	220	274	468	2559	255,9	2,0
Královéhr. kr.	1 807	1 320	1 384	1 046	1 035	1 059	1 064	1 215	1 473	1 703	13 106	1 310,6	10,0
Česká rep.	36 442	28 630	29 467	25 238	23 954	25 095	27 322	28 569	33 850	36 406	294 973	29497,3	2,4

Pramen: Český statistický úřad (2021): Veřejná databáze

Za období 2010–2019 bylo na území Svazku dokončeno celkem 657 bytů, z toho téměř polovina (46,6 %) ve Vrchlabí. V některých menších obcích se naopak stavělo minimálně, v některých případech pouze jednotky domů.

Kromě Vrchlabí bylo nejvíce bytů v uvedených deseti letech postaveno v Lánově (60), Nemojově (46) a Rudníku (43), ve většině ostatních obcí bylo dokončeno podstatně méně bytů. Slabá bytová výstavba s méně než 10 dokončenými byty za 10 let byla zaznamenána v šesti obcích. Výstavba v jednotlivých obcích probíhala relativně rovnoměrně. Určité výkyvy lze zaznamenat pouze v Hostinném, kde bylo v roce 2016 dokončeno 23 bytů, Rudníku, kde bylo v roce 2013 dokončeno 26 bytů. Ve Vrchlabí bylo nejvíce dokončených bytů (92) evidováno v roce 2012.

Přepočteme-li počet dokončených bytů na počet obyvatel obce, tak nejintenzivnější bytová výstavba proběhla ve Vrchlabí (6,4 bytů ročně na 1 000 obyvatel) a v Prosečném (4,2 bytů ročně na 1 000 obyvatel). Nejnižší intenzita byla v Lánově (0,7 bytů ročně na 1 000 obyvatel). Ve srovnání s hodnotou za okres Trutnov a Českou republiku je intenzita bytové výstavby ve Svazku mírně vyšší. Naopak ve srovnání s Královéhradeckým krajem je podprůměrná.

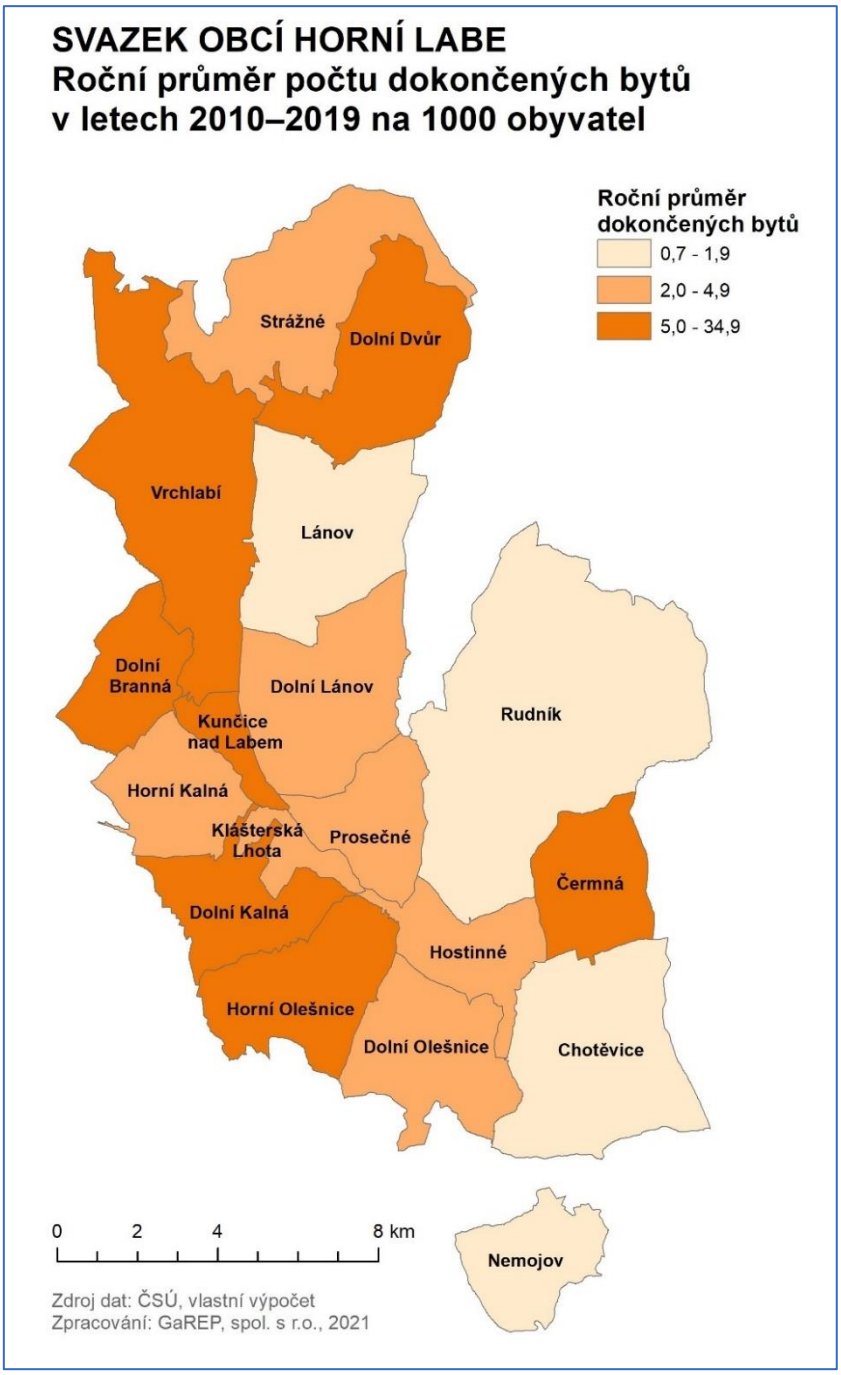

Obr. 4: Roční průměr počtu dokončených bytů v letech 2010–2019 na 1000 obyvatel
Pramen: ČSÚ, vlastní zpracování

A.1.3 HOSPODÁŘSTVÍ

Charakteristika hospodářství

Ke konci roku 2020 vykazovalo ekonomickou aktivitu na území Svazku obcí Horní Labe celkem **3 771 ekonomických subjektů**.

Při přepočtu na 1 000 obyvatel produktivního věku (15–64 let) bylo ve Svazku evidováno 214,2 subjektů, tedy přibližně stejně, jako činily hodnoty za okres Trutnov (210,4 subjektů) a Královéhradecký kraj (216,7 subjektů). Několik obcí však dosáhlo relativně nadprůměrných hodnot, a to Strážné, Dolní Dvůr, Vrchlabí, Čermná či Dolní Branná.

Více než 60 % všech subjektů náleželo do sektoru služeb, konkrétně 2 334 subjektů (tj. 61,9 %). Z toho se nejčastěji jednalo o odvětví velkoobchodu a maloobchodu (568 subjektů), profesní, vědecké a technické činnosti (396 subjektů) a ubytování, stravování a pohostinství (332 subjektů). Na území Svazku je téměř totožný podíl subjektů ve službách, jako je tomu v trutnovském okrese a Královéhradeckém kraji. Ekonomické subjekty z průmyslu a stavebnictví byly evidovány v 1 107 případech (tj. 29,4 %) a ze zemědělství, lesnictví a rybolovu v 330 případech (tj. 8,8 %). Vyšší podíl zemědělských subjektů na území Svazku je dán především oborem lesnictví.

Tab. 4: Ekonomické subjekty v obcích Svazku obcí Horní Labe k 31. 12. 2020

Obec	Ekonomické subjekty se zjištěnou aktivitou		Zemědělství a lesnictví		Průmysl a stavebnictví		Služby	
	celkem	Na 1 000 produktivních obyvatel	počet	%	počet	%	počet	%
Čermná	65	240,7	8	12,3	18	27,7	39	60,0
Dolní Branná	145	225,9	14	9,7	43	29,7	88	60,7
Dolní Dvůr	48	262,3	12	25,0	9	18,8	27	56,3
Dolní Kalná	86	193,3	13	15,1	25	29,1	48	55,8
Dolní Lánov	107	214,9	15	14,0	35	32,7	57	53,3
Dolní Olešnice	40	162,6	12	30,0	5	12,5	23	57,5
Horní Kalná	47	207,0	11	23,4	15	31,9	21	44,7
Horní Olešnice	41	202,0	14	34,1	15	36,6	12	29,3
Hostinné	395	147,6	23	5,8	139	35,2	233	59,0
Chotěvice	121	182,8	22	18,2	39	32,2	60	49,6
Klášterská Lhota	18	131,4	3	16,7	5	27,8	10	55,6
Kunčice n. Labem	73	195,2	10	13,7	20	27,4	43	58,9
Lánov	254	219,7	32	12,6	77	30,3	145	57,1
Nemojov	100	206,2	9	9,0	41	41,0	50	50,0
Prosečné	65	172,4	16	24,6	20	30,8	29	44,6
Rudník	235	167,1	38	16,2	81	34,5	116	49,4
Strážné	76	571,4	8	10,5	10	13,2	58	76,3
Vrchlabí	1 855	247,8	70	3,8	510	27,5	1 275	68,7
SOHL	**3 771**	**214,2**	**330**	**8,8**	**1 107**	**29,4**	**2 334**	**61,9**
Okres Trutnov	15 455	210,4	1 230	8,0	4 804	31,1	9 421	61,0
Královéhrad. kraj	74 445	216,7	5 882	7,9	22 449	30,2	46 114	61,9
Česká republika	1 576 331	231,0	87 524	5,6	410 785	26,1	1 078 022	68,4

Pramen: Český statistický úřad (2021): Veřejná databáze, Organizační statistika

Nejvíce ekonomických subjektů se nacházelo v populačně největších obcích Vrchlabí (1 855 subjektů, tj. 49 % všech subjektů svazku), Hostinné (395 subjektů, tj. 10 % všech subjektů svazku), Lánov (254 subjektů, tj. 7 % všech subjektů svazku) a Rudník (235 subjektů, tj. 6 % všech subjektů svazku). Na území těchto čtyř obcí tak působilo více než 70 % všech subjektů svazku.

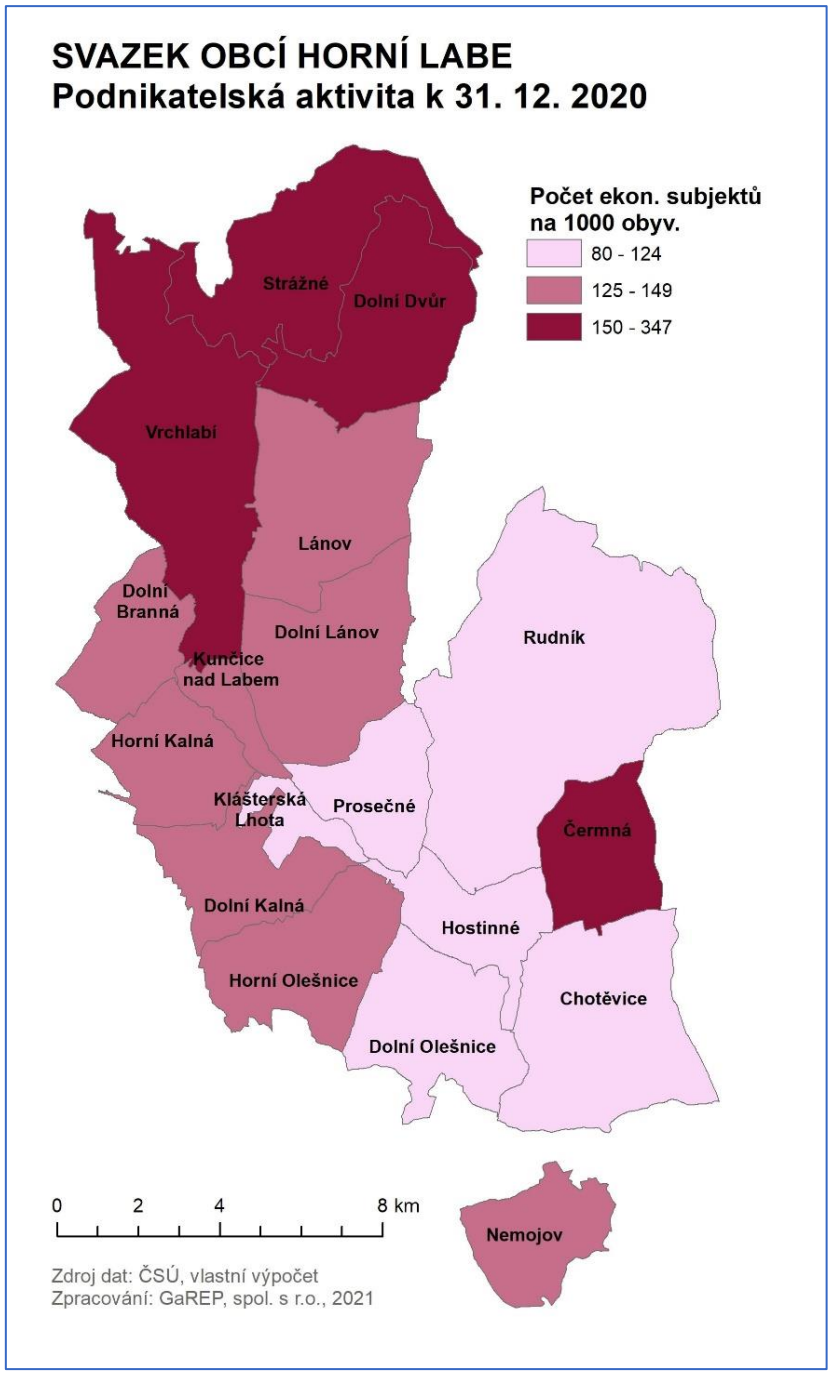

Obr. 5: Podnikatelská aktivita k 31. 12. 2020
Pramen: ČSÚ, vlastní zpracování

Z dlouhodobého hlediska počet ekonomických subjektů se zjištěnou aktivitou na území Svazku mírně narůstá. Na konci roku 2014 se jednalo o 3 663 subjektů (tj. 193,5 subjektů na 1 000 obyvatel produktivního věku), na konci roku 2017 pak o 3 773 subjektů (tj. 208,2 subjektů na 1 000 obyvatel produktivního věku) a na konci roku 2020 již zmíněných 3 771 subjektů (tj. 214,2 subjektů na 1 000 obyvatel produktivního věku).

Čtyři pětiny všech ekonomických subjektů se zjištěnou aktivitou tvořily na konci roku 2020 podniky fyzických osob (80 %), zatímco na podniky právnických osob připadala jen zbývající jedna pětina ekonomických subjektů (20 %). Nejvíce podniků právnických osob sídlilo v obcích Vrchlabí (415 subjektů) a Hostinné (80 subjektů), obecně zhruba 70 % podniků právnických osob tvořily obchodní společnosti. Nejvíce podniků fyzických osob sídlilo opět v obcích Vrchlabí (1 440

subjektů) a Hostinné (315 subjektů), obecně pak zhruba 90 % připadalo na fyzické osoby podnikající dle živnostenského zákona.

Tab. 5: Ekonomické subjekty v obcích Svazku obcí Horní Labe k 31. 12. 2020 a počet zaměstnanců na území obce k 1. 12. 2019

Obec	Subjekty se zjištěnou aktivitou podle právní formy					Počet zaměstnanců k 1. 12. 2019
	Právnické osoby	z toho obchodní společnosti	Fyzické osoby	z toho		
				živnostníci	zemědělští podnikatelé	
Čermná	17	14	48	47	1	44
Dolní Branná	26	16	119	107	8	318
Dolní Dvůr	9	7	39	34	3	50
Dolní Kalná	14	8	72	61	7	127
Dolní Lánov	17	11	90	80	7	112
Dolní Olešnice	11	7	29	25	3	43
Horní Kalná	9	3	38	33	5	70
Horní Olešnice	4	2	37	27	9	32
Hostinné	80	52	315	296	4	1 826
Chotěvice	24	19	97	89	5	121
Klášterská Lhota	3	1	15	13	2	42
Kunčice n. Labem	18	13	55	49	3	199
Lánov	40	26	214	186	13	544
Nemojov	11	9	89	83	1	56
Prosečné	9	4	56	49	5	84
Rudník	39	26	196	171	17	1 121
Strážné	12	7	64	55	6	74
Vrchlabí	415	308	1 440	1 307	24	7 018
SOHL	**758**	**533**	**3 013**	**2 712**	**123**	**11 881**
Okres Trutnov	3 248	2 345	12 207	10 968	479	53 058
Královéhrad. kraj	*	12 498	*	50 480	2 619	273 800
Česká republika	458 475	380 785	1 117 856	982 571	36 839	5 455 670

Pramen: Český statistický úřad (2021): Veřejná databáze, Organizační statistika + Ministerstvo financí ČR (2020): Vyhláška o procentním podílu jednotlivých obcí na částech celostátního hrubého výnosu daně z přidané hodnoty a daní z příjmů; * = data nejsou dostupná

Ekonomickou situaci svazku charakterizuje také **počet zaměstnanců v obcích**, který uvádí Ministerstvo financí ČR. Jedná se o počet zaměstnanců, kteří přímo na území obcí vykonávají svou pracovní činnost (v podstatě o počet obsazených pracovních míst). Pozitivní je rozhodně skutečnost, že tato hodnota ve svazku v čase narůstá. V prosinci 2014 se jednalo o 10 439 zaměstnanců, o tři roky později (v prosinci 2017) pak o 11 463 zaměstnanců a o dalších dva roky později (v prosinci 2019) pak o 11 889 zaměstnanců. Hranici 1 000 zaměstnanců na svém území překonaly tři obce, a sice Vrchlabí (7 018 zaměstnanců), Hostinné (1 826 zaměstnanců) a Rudník (1 121 zaměstnanců). Tyto tři obce lze považovat za pracovní centra Svazku. Naopak další 4 obce neevidovaly na svém území ani 50 zaměstnanců (Čermná, Dolní Olešnice, Klášterská Lhota a Horní Olešnice). Celkově je počet zaměstnanců přepočtený na 100 obyvatel velmi nízký (42,1) ve srovnání s celým okresem (45,2), Královéhradeckým krajem (49,7) i celou Českou republikou (51,0). Výjimku s nadprůměrným počtem zaměstnanců na 100 obyvatel tvoří Vrchlabí (57,1) a Rudník (52,0) Obyvatelé svazku musí ve velké míře za zaměstnáním dojíždět. Podle výsledků sčítání lidu se nejčastěji jedná o okresní město Trutnov či další sídla v blízkosti Svazku (Dvůr Králové nad Labem, Jilemnice, Špindlerův Mlýn), případně i o hlavní město Prahu.

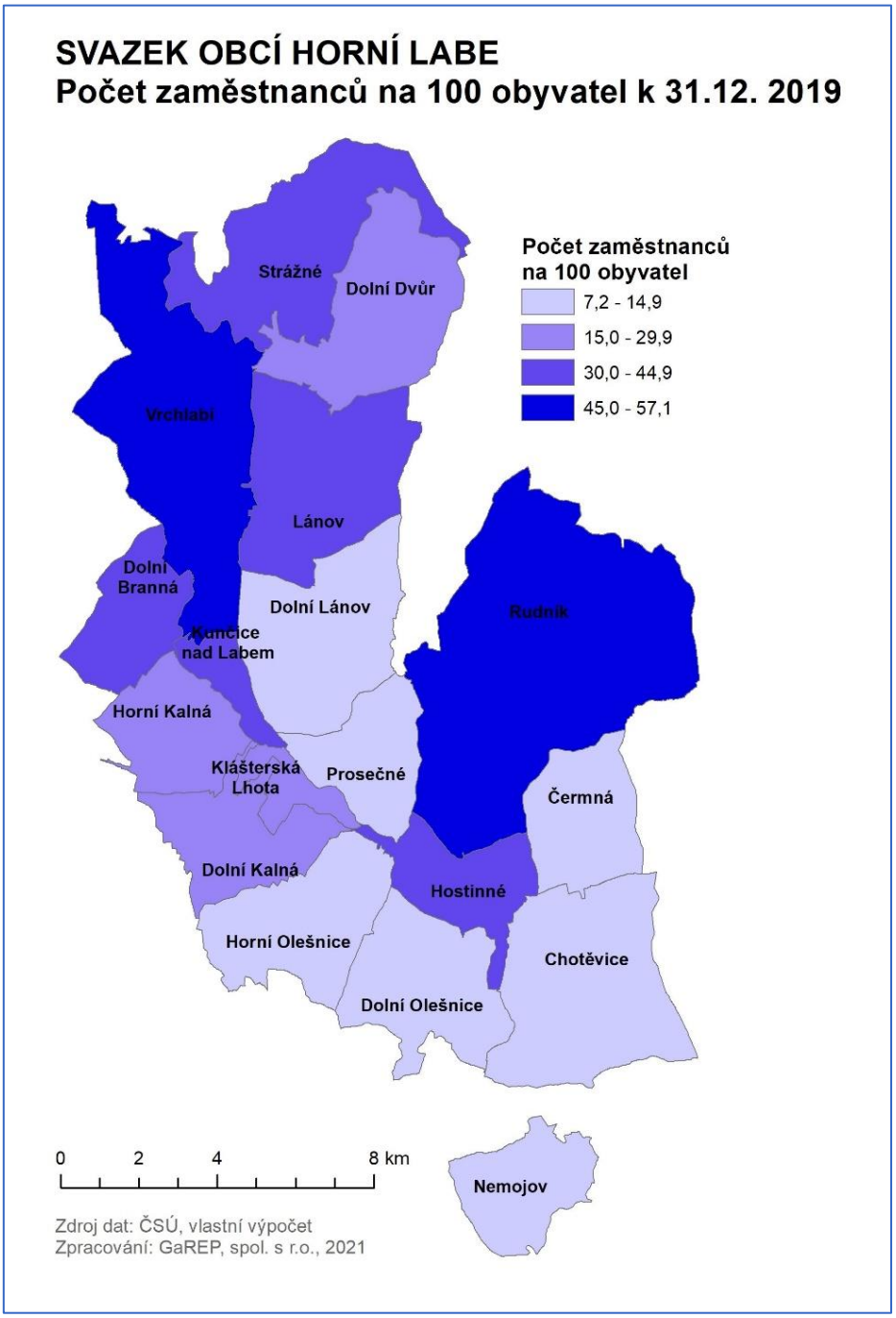

Obr. 6: Počet zaměstnanců na 100 obyvatel k 31. 12. 2019
Pramen: ČSÚ, vlastní zpracování

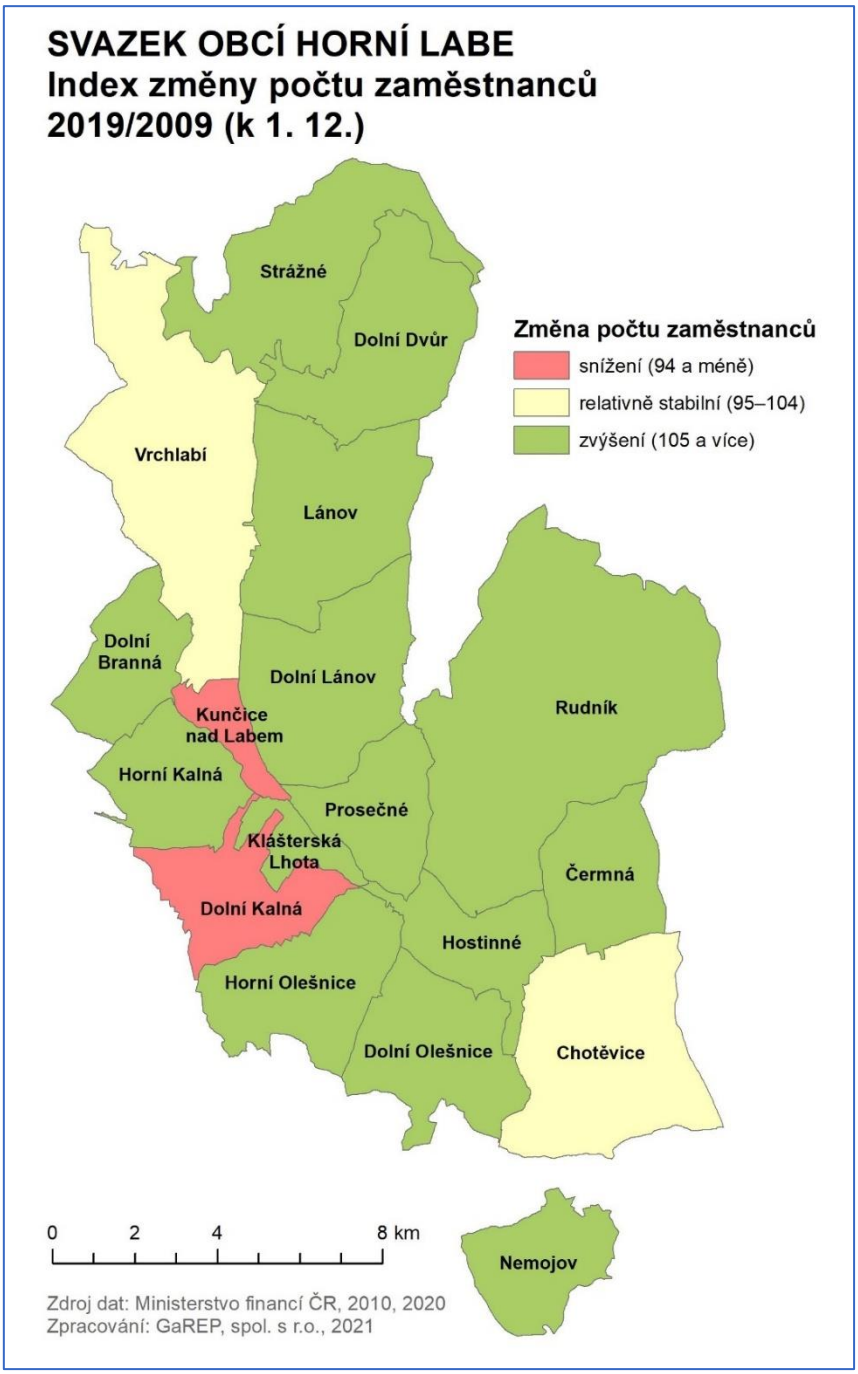

Obr. 7: Index změny počtu zaměstnanců 2019 / 2009 (k 1. 12.)
Pramen: Ministerstvo financí ČR, vlastní zpracování

Na území Svazku obcí Horní Labe mělo sídlo v polovině dubna 2021 celkem 6 velkých podniků (tj. subjektů nad 250 zaměstnanců) a dalších 26 středních podniků (tj. subjektů mezi 50 a 250 zaměstnanci). Konkrétně se jednalo za prvé o vrchlabský závod společnosti **ŠKODA AUTO**, který byl v poslední době zmodernizován a přeměněn na producenta komponentů pro automobilový průmysl, za druhé o společnost **ARGO-HYTOS**, vrchlabského výrobce techniky hydraulických systémů, a za třetí o firmu **AKWEL RUDNIK CZECH REPUBLIC**, která v Rudníku produkuje chladicí a palivové hadice pro automobilový průmysl. Následuje firma **Kablo Vrchlabí**, která se soustředí na výrobu kabelů pro automobilový průmysl. Ve Vrchlabí sídlí také **Správa Krkonošského národního parku** a působí **Nemocnice Vrchlabí** (i když sídlo má toto zdravotnické zařízení oficiálně v Praze).

Hranici 200 zaměstnaných osob překročily ještě společnosti KRPA PAPER (výrobce speciálních balicích papírů pro balení potravin) a HAVEX-auto (autorizovaný prodejce vozů ŠKODA a SEAT). Dalších 6 subjektů pak přesáhlo hranici 100 zaměstnaných osob, a sice MZ Liberec (zaměřuje se na rozvody medicinálních, technických a průmyslových plynů, vybavení operačních sálů a laboratoří), Krkonošské vápenky Kunčice, ACR DESIGN (nabízí kompletní péči o automobily a motocykly), Město Vrchlabí, Meritor Czech (dodavatel autodílů) a NAF (kovoobrábění / kovovýroba / nástrojárna).

Nezastupitelné místo mezi významnými zaměstnavateli mají také vzdělávací zařízení a dále pak zařízení sociální péče.

Je nutné podotknout, že se jedná o společnosti, které mají na území svazku sídlo, což neznamená, že zde fyzicky působí. Typicky se jedná např. o HAVEX-auto s.r.o., ACR DESIGN s.r.o. nebo Smart-Energy Projects s.r.o. Ve statistice nejsou uvedeny společnosti, které mají na území svazku pobočku, ale nemají zde sídlo. Jedná se zejména o velké zaměstnavatele ve městě Hostinné.

Tab. 6: Největší zaměstnavatelé v obcích Svazku obcí Horní Labe k 15. 4. 2021

IČO	Název	Sídlo	Kategorie počtu zaměstnanců
00177041	ŠKODA AUTO a.s., závod Vrchlabí	Mladá Boleslav	500–999
47452498	ARGO-HYTOS s.r.o.	Vrchlabí	500–999
48171514	AKWEL RUDNIK CZECH REPUBLIC a.s.	Rudník	500–999
05593174	Kablo Vrchlabí s.r.o.	Vrchlabí	250–499
64827232	Nemocnice Vrchlabí, s.r.o.	Praha	250–499
00088455	Správa Krkonošského národního parku	Vrchlabí	250–499
27537820	KRPA PAPER, a.s.	Hostinné	200–249
60108151	HAVEX-auto s.r.o.	Vrchlabí	200–249
47306581	MZ Liberec, a.s.	Rudník	100–199
48173029	Krkonošské vápenky Kunčice, a.s.	Kunčice nad Labem	100–199
47306378	ACR DESIGN s.r.o.	Vrchlabí	100–199
00278475	Město Vrchlabí	Vrchlabí	100–199
04501641	Meritor Czech s.r.o.	Vrchlabí	100–199
64789233	NAF, a.s.	Vrchlabí	100–199
27537811	KRPA FORM, a.s.	Dolní Branná	50–99
25967347	Automotiv-Petex s.r.o.	Hostinné	50–99
00277908	Město Hostinné	Hostinné	50–99
43462448	Základní škola Karla Klíče Hostinné	Hostinné	50–99
28774621	Smart-Energy Projects s.r.o.	Lánov	50–99
60153245	Krkonošské gymnázium a SOŠ	Vrchlabí	50–99
25322508	CAR CLUB s.r.o.	Vrchlabí	50–99
49812947	KAD spol. s r.o.	Vrchlabí	50–99
68247630	ZŠ, Vrchlabí, Školní 1336	Vrchlabí	50–99
70947163	ZŠ, Vrchlabí, nám. Míru 283	Vrchlabí	50–99
71197621	ZŠ speciální a PŠ Diakonie ČCE Vrchlabí	Vrchlabí	50–99
00194891	Domov pro seniory Vrchlabí	Vrchlabí	50–99

Pramen: Český statistický úřad (2021): Registr ekonomických subjektů

Trh práce

Lokální trh práce je samozřejmě za prvé ovlivněný aktuální ekonomickou situací v širším regionu, ve státě i světovém hospodářství (zejména v EU). Za druhé je pak patrný vliv polohy, kdy Svazek leží spíše v periferní poloze (při hranicích s Polskem) a podhůří Krkonoš. Počet uchazečů

o zaměstnání, které na konci roku 2020 evidoval Úřad práce ČR, činil celkem 491 osob, což odpovídalo podílu nezaměstnaných osob ve výši 2,5 %. Tato hodnota **nezaměstnanosti** byla podprůměrná jak při srovnání s trutnovským okresem (3,4 %) tak i při komparaci s průměrem Královéhradeckého kraje (3,1 %) a ČR (4,0 %).

Statistiky Úřadu práce ČR evidují také **volná pracovní místa**, je však třeba podotknout, že jejich hlášení úřadu je od roku 2012 dobrovolné. Na území Svazku obcí tak bylo na konci roku 2020 evidováno 303 volných pracovních míst, což by pokrylo poptávku 491 uchazečů jen z 62 % (a to ještě nebyla brána v potaz struktura pracovních míst a požadavky uchazečů o zaměstnání). Pět obcí neevidovalo žádná pracovní místa. Při přepočtu se na úrovni Svazku jednalo o 1,6 uchazečů na jedno volné pracovní místo. Okres Trutnov vykazoval v rámci zmíněného ukazatele vyšší hodnotu (1,8 uchazečů na 1 VPM), zatímco Královéhradecký kraj a ČR nižší hodnoty (1,0 a 0,9 uchazečů na 1 VPM).

Tab. 7: Základní charakteristika trhu práce v obcích Svazku obcí Horní Labe k 31. 12. 2020

Obec	Počet uchazečů o zaměstnání	Podíl nezaměstnaných osob (%)	Počet volných pracovních míst (VPM)	Počet uchazečů na 1 VPM
Čermná	7	2,6	0	*
Dolní Branná	15	2,3	1	15,0
Dolní Dvůr	6	2,7	0	*
Dolní Kalná	12	2,2	3	4,0
Dolní Lánov	10	1,4	9	1,1
Dolní Olešnice	9	2,8	1	9,0
Horní Kalná	2	0,9	3	0,7
Horní Olešnice	5	1,9	1	5,0
Hostinné	94	3,3	43	2,2
Chotěvice	19	2,8	1	19,0
Klášterská Lhota	7	4,5	0	*
Kunčice n. Labem	9	1,8	42	0,2
Lánov	24	1,8	5	4,8
Nemojov	16	3,0	0	*
Prosečné	14	3,5	0	*
Rudník	44	2,7	16	2,8
Strážné	2	1,6	7	0,3
Vrchlabí	196	2,3	171	1,1
SOHL	**491**	**2,5**	**303**	**1,6**
Okres Trutnov	2 654	3,4	1 451	1,8
Královéhrad. kraj	11 483	3,1	11 581	1,0
Česká republika	291 977	4,0	318 582	0,9

Pramen: Ministerstvo práce a sociálních věcí ČR (2021): Statistiky o trhu práce; Pozn.: * = dělení nulou není možné

Na úrovni obcí panovala nejhorší situace nezaměstnanosti v obcích Klášterská Lhota, Prosečné a Hostinné, kde nezaměstnanost překračovala hranici 3,0 %. Naopak v případě obcí Horní Kalná a Dolní Lánov nepřesáhla ani hodnotu 1,5 %.

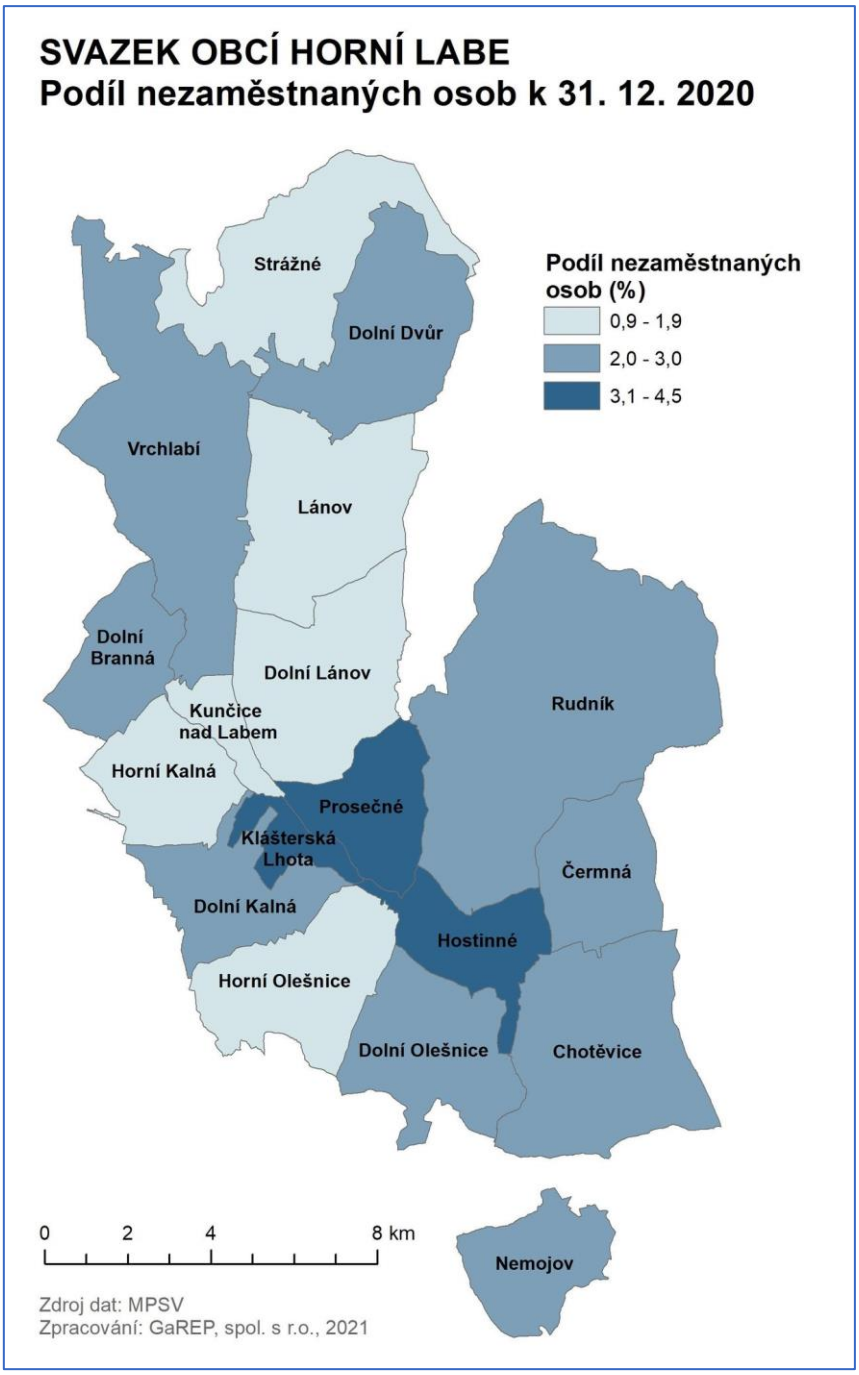

Obr. 8: Podíl nezaměstnaných osob k 31. 12. 2020
Pramen: MPSV, vlastní zpracování

Příznivá situace v otázce nezaměstnanosti na území Svazku obcí Horní Labe vzhledem k okresnímu, krajskému i celorepublikovému průměru je dlouhodobou záležitostí. V letech 2014 až 2020 byl podíl nezaměstnaných osob ve Svazku téměř vždy minimálně o 0,5 procentního bodu nižší než v okrese a kraji (okresní nezaměstnanost byla většinou vyšší než krajská nezaměstnanost).

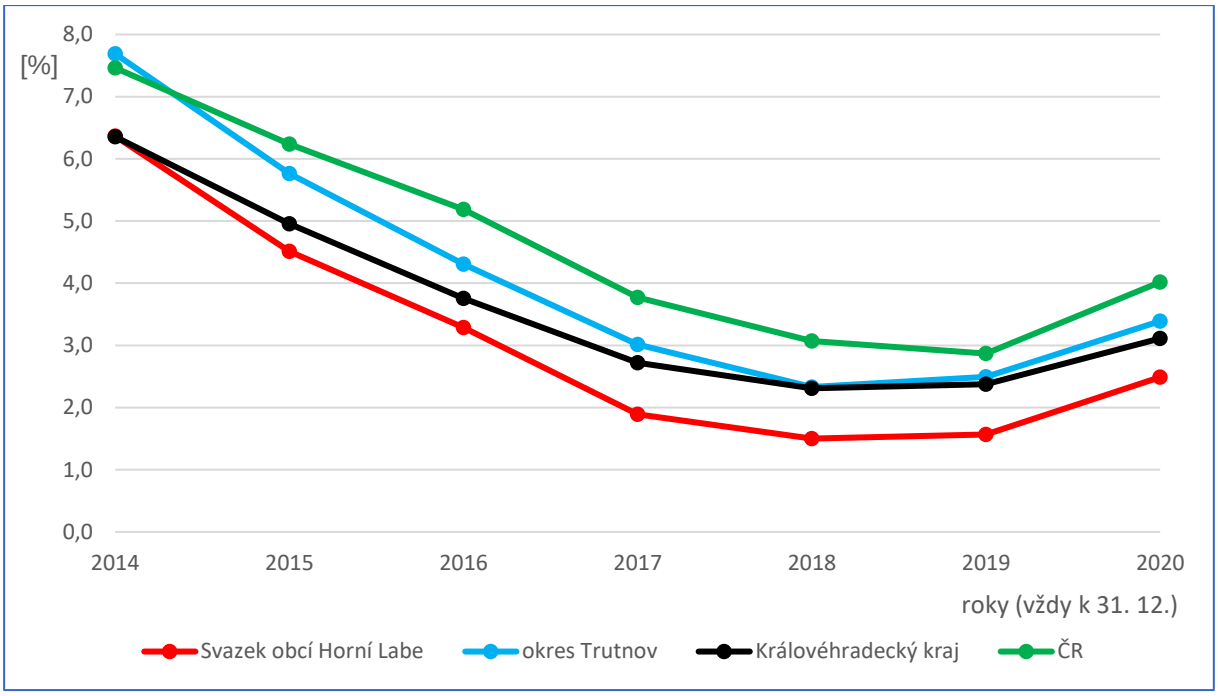

Obr. 9: Vývoj podílu nezaměstnaných osob (%) ve Svazku obcí Horní Labe, okrese Trutnov, Královéhradeckém kraji a ČR v letech 2014 až 2020 (vždy k 31. 12.)
Pramen: Ministerstvo práce a sociálních věcí ČR (2015–2021): Statistiky o trhu práce

Pro hodnocení situace na trhu práce je též důležité postavení skupin osob, kterým je věnována **zvýšená péče při zprostředkování zaměstnání** ze strany Úřadu práce ČR. Jedná se o skupiny osob, které kvůli svému věku, nejvyššímu dosaženému vzdělání, zdravotnímu stavu či dalším okolnostem nacházejí práci hůře ve srovnání s dalšími skupinami obyvatel.

Více než desetina všech uchazečů o zaměstnání ze Svazku obcí je na Úřadu práce ČR evidována déle než 1 rok, jedná se tak o dlouhodobě nezaměstnané. Jejich podíl je oproti jiným srovnávaným jednotkám výrazně nižší. Zhruba 15 % uchazečů pak tvoří osoby zdravotně postižené, jejich podíl je v dalších prostorových jednotkách zhruba srovnatelný. Lidé s nejvýše základním vzděláním (včetně nedokončeného vzdělání) tvoří necelou čtvrtinu (23,4 %) evidovaných na Úřadu práce ČR, stále je to však méně, než činí okresní, krajský i celorepublikový průměr (ve všech zmíněných jednotkách to je lehce pod 30 %). Jen necelá 4 % tvoří ve Svazku obcí mezi uchazeči o zaměstnání absolventi (tj. lidé do 30 let věku a maximálně dva roky od úspěšného ukončení studia), okresní a krajský průměr je o něco vyšší.

Tab. 8: Postavení osob se zvýšenou péčí při zprostředkování zaměstnání v obcích Svazku obcí Horní Labe k 31. 12. 2020

Obec	Dlouhodobě nezaměstnaní		Zdravotně postižení		Pouze ZŠ vzdělání		Absolventi škol	
	počet	%	počet	%	počet	%	počet	%
Čermná	1	14,3	3	42,9	0	0,0	0	0,0
Dolní Branná	2	13,3	5	33,3	1	6,7	1	6,7
Dolní Dvůr	0	0,0	0	0,0	0	0,0	0	0,0
Dolní Kalná	1	8,3	2	16,7	0	0,0	2	16,7
Dolní Lánov	1	10,0	1	10,0	3	30,0	0	0,0
Dolní Olešnice	1	11,1	0	0,0	4	44,4	0	0,0
Horní Kalná	0	0,0	0	0,0	1	50,0	0	0,0
Horní Olešnice	1	20,0	1	20,0	1	20,0	1	20,0
Hostinné	13	13,8	15	16,0	23	24,5	4	4,3
Chotěvice	4	21,1	4	21,1	4	21,1	1	5,3
Klášterská Lhota	2	28,6	0	0,0	1	14,3	0	0,0
Kunčice n. Labem	2	22,2	1	11,1	2	22,2	0	0,0
Lánov	4	16,7	6	25,0	4	16,7	0	0,0
Nemojov	5	31,3	2	12,5	3	18,8	2	12,5
Prosečné	2	14,3	0	0,0	4	28,6	0	0,0
Rudník	4	9,1	5	11,4	19	43,2	3	6,8
Strážné	0	0,0	1	50,0	1	50,0	0	0,0
Vrchlabí	19	9,7	28	14,3	44	22,4	5	2,6
SOHL	**62**	**12,6**	**74**	**15,1**	**115**	**23,4**	**19**	**3,9**
Okres Trutnov	519	19,6	487	18,3	772	29,1	117	4,4
Královéhrad. kraj	2 102	18,3	1 843	16,0	3 239	28,2	492	4,3
Česká republika	68 748	23,5	38 615	13,2	84 376	28,9	10 509	3,6

Pramen: Ministerstvo práce a sociálních věcí ČR (2021): Statistiky o trhu práce

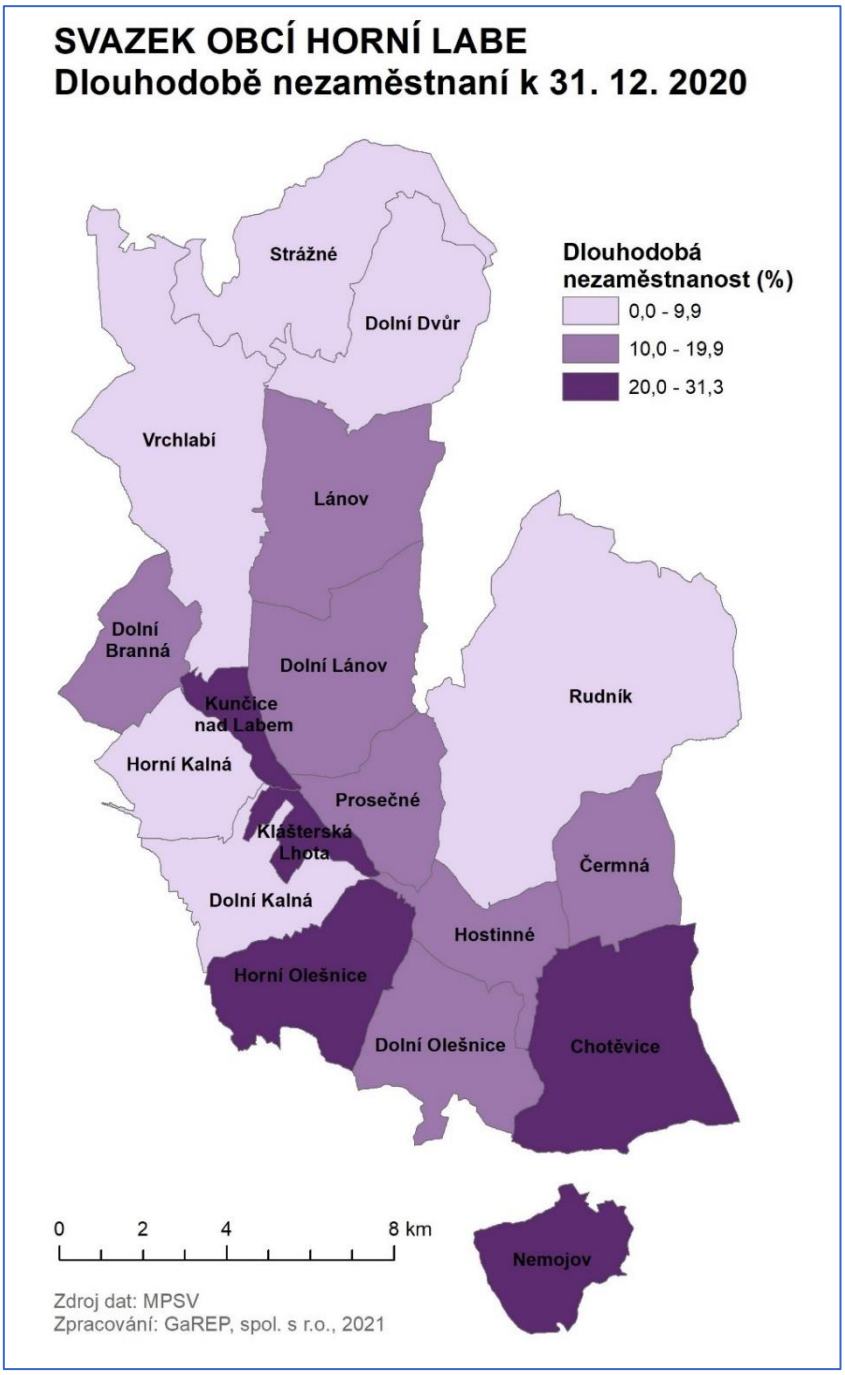

Obr. 10: Dlouhodobě nezaměstnaní k 31. 12. 2020
Pramen: MPSV, vlastní zpracování

Sociální vyloučení

Ve Svazku obcí Horní Labe neleží **žádná sociálně vyloučená lokalita**, která by byla zmíněna v dokumentu Analýza sociálně vyloučených lokalit v ČR (2015), jenž byl zpracován pro potřeby Ministerstva práce a sociálních věcí ČR.

Nicméně je třeba brát v potaz **problematiku exekucí**, jelikož v dubnu 2020 bylo v exekuci téměř 2 000 obyvatel Svazku, tedy 8,4 % obyvatel Svazku ve věku 15 let a více. Celkem bylo ve Svazku obcí Horní Labe evidováno téměř 11 000 exekucí, tedy průměrně 5,4 exekucí na jednoho obyvatele v exekuci.

Podíl osob v exekuci na území Svazku obcí Horní Labe (8,4 %) byl vzhledem k průměru okresu Trutnov (9,0 %) a ČR (8,6 %) podprůměrný, ale vzhledem k průměru Královéhradeckého kraje (7,4 %) nadprůměrný. Na území celého Svazku průměrně připadalo na jednoho obyvatele v exekuci stejné množství exekucí jako v trutnovském okrese, téměř stejné jako v Královéhradeckém kraji a o 0,4 exekucí méně oproti průměru ČR.

Tab. 9: Exekuce v obcích Svazku obcí Horní Labe k 20. 4. 2020

Obec	Počet osob v exekuci	Podíl na osobách 15 let a více (%)	Celkový počet exekucí	Průměrný počet exekucí na osobu
Čermná	25	7,2	87	3,5
Dolní Branná	28	3,3	152	5,4
Dolní Dvůr	14	6,1	114	8,1
Dolní Kalná	24	4,1	138	5,8
Dolní Lánov	36	5,5	181	5,0
Dolní Olešnice	34	10,9	169	5,0
Horní Kalná	19	6,4	133	7,0
Horní Olešnice	25	9,1	134	5,4
Hostinné	445	12,0	2 312	5,2
Chotěvice	81	9,2	427	5,3
Klášterská Lhota	29	15,8	467	16,1
Kunčice n. Labem	52	11,0	306	5,9
Lánov	90	6,1	513	5,7
Nemojov	23	3,8	115	5,0
Prosečné	44	9,2	271	6,2
Rudník	198	10,7	1 075	5,4
Strážné	20	11,6	75	3,8
Vrchlabí	799	7,7	4 128	5,2
SOHL	**1 986**	**8,4**	**10 797**	**5,4**
Okres Trutnov	8 972	9,0	48 528	5,4
Královéhrad. kraj	34 577	7,4	184 107	5,3
Česká republika	774 522	8,6	4 467 538	5,8

Pramen: Mapa exekucí (2021)

Na úrovni jednotlivých obcí panovala různorodá situace. Podíly dospělých osob v exekuci přesáhly hranici 10 % v šesti obcích (Klášterská Lhota, Hostinné, Strážné, Kunčice nad Labem, Dolní Olešnice a Rudník), naopak ve třech obcích nebyla překročena ani hranice 5 % (Dolní Branná, Nemojov a Dolní Kalná). Výrazně nadprůměrný počet exekucí na jednu exekuovanou osobu zaznamenaly obce Klášterská Lhota (16,1), Dolní Dvůr (8,1) a Horní Kalná (7,0).

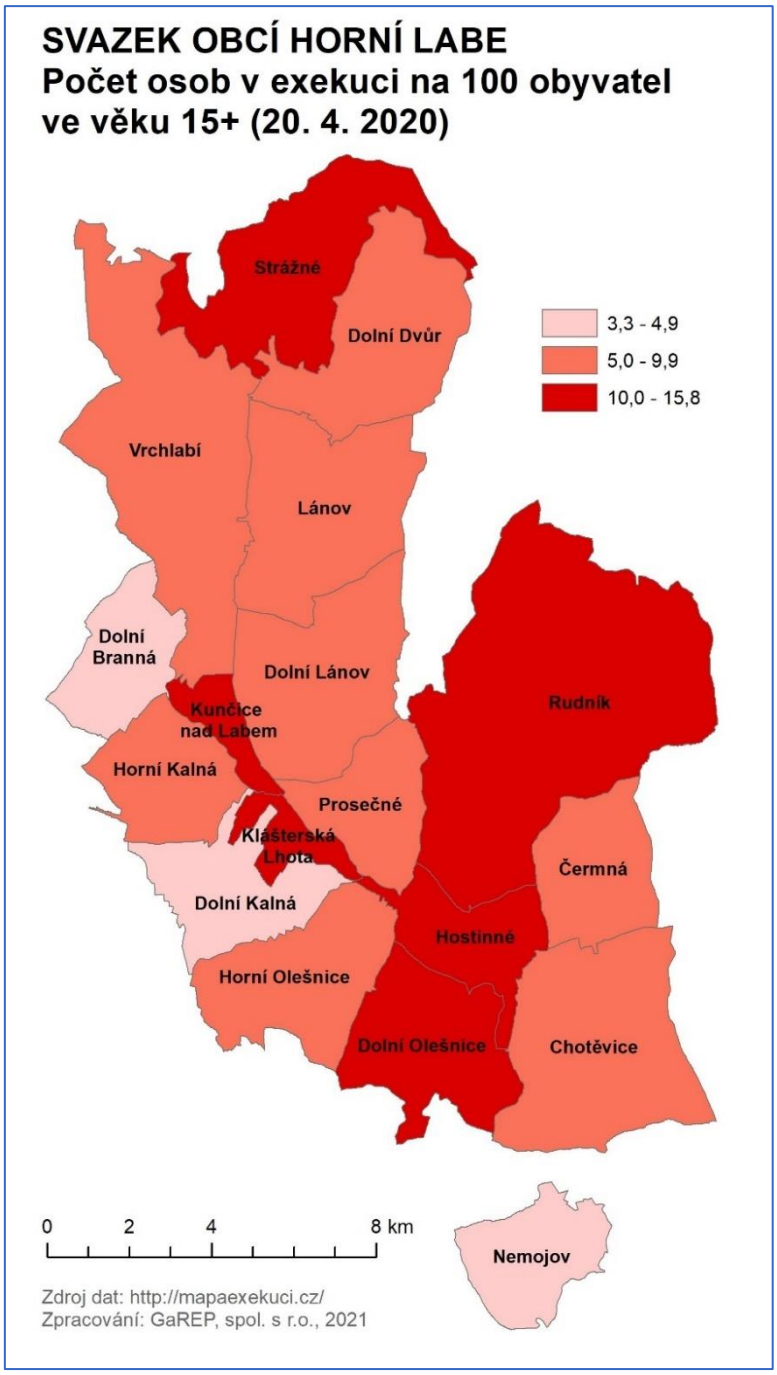

Obr. 11: Počet osob v exekuci na 100 obyvatel ve věku 15+ (20. 4. 2020)
Pramen: mapaexekuci.cz, vlastní zpracování

Cestovní ruch

Z hlediska cestovního ruchu patří území Svazku obcí Horní Labe k územím **výrazně nadprůměrným**. Leží totiž v podhůří nejvyššího českého pohoří **Krkonoše**, resp. v těsném sousedství Krkonošského národního parku. Obce v severní části svazku (Vrchlabí, Strážné a Dolní Dvůr + částečně i Lánov) svými katastry do KRNAPu přímo zasahují. Území Svazku obcí Horní Labe tak tvoří určitou základnu pro turisty, kteří do Krkonoš vyrážejí. Nabízí totiž řadu ubytovacích a stravovacích zařízení, obchodů s potravinami i dalším zbožím, kulturní a sportovní zařízení a další možnosti a služby. Nicméně nejznámější a nejvíce navštěvovaná střediska Krkonoš (zejména Špindlerův Mlýn a Pec pod Sněžkou) leží mimo Svazek.

Mezi atraktivity cestovního ruchu přímo na území Svazku obcí Horní Labe patří **Krkonošské muzeum ve Vrchlabí**. To však prochází rozsáhlou stavební rekonstrukcí, kdy má vzniknout zcela nové hlavní Návštěvnické centrum Krkonošského národního parku. Jeho otevření je plánováno na přelom let 2022 a 2023. Otevřena tak návštěvníkům zůstává jen expozice Čtyři historické domky na náměstí Míru. Jedná se o soubor čtyř štítových domů, které patří mezi nejstarší lidové stavby v Krkonoších a jsou vzácným pozůstatkem původní městské zástavby. Expozici ročně navštíví kolem 10 000 návštěvníků.

Další atraktivitu cestovního ruchu přímo na území Svazku představuje **Františkánský klášter Hostinné**, který se skládá z knihovny, muzea a galerie. Ročně jej navštíví 2 000 až 3 000 osob. Areál františkánského kláštera se nachází jihovýchodně mimo hradby města za potokem. Tvoří ho klášterní kostel svatého Františka Serafínskho, raně barokní jednopatrový konvent a ohradní zeď s bývalými hrobkami. Jedná se o jediné dochované dílo Wolfganga Dientzenhofera. Klášter obíhá rajský dvůr. Mezi technické památky patří **Vodní nádrž Les Království**, respektive hráz nádrže u obce Nemojov. Přehradní nádrž byla vystavěna na Labi v roce 1920 v romantickém, pseudogotickém slohu.

Obce ze Svazku obcí Horní Labem mají také na svých katastrech celkem 161 **kulturních památek**, které jsou zapsány na Ústředním seznamu kulturních památek Národního památkového ústavu. Nejvíce jich na svém území mají města Hostinné (48) a Vrchlabí (39), dále pak obce Rudník (15), Dolní Olešnice (14) a Prosečné (10). Pouze obce Horní Kalná a Lánov nemají na svém území ani jednu kulturní památku. V převážné většině se jedná o městské a měšťanské domy, venkovské domy, kostely, fary, kaple, sochy (často zasvěcené sv. Janu Nepomuckému), pomníky obětem válek či hroby rudoarmějců.

Tab. 10: Seznam kulturních památek v obcích Svazku obcí Horní Labe v roce 2021

Obec	Počet	Seznam památek
Čermná	2	venkovský dům, stodola
Dolní Branná	5	krucifix na podstavě, kaplička, kostel sv. Jiří, vila, venkovský dům
Dolní Dvůr	2	socha sv. Josefa, venkovský dům
Dolní Kalná	4	hrob rudoarmějce, pomník obětem I. a II. světové války, kostel sv. Václava, fara
Dolní Lánov	5	2x krucifix na podstavě, kovárna, kostel sv. Jakuba Většího, fara
Dolní Olešnice	14	hrad Bradlo, hrob rudoarmějce, pomník osvobození, socha sv. Jana Nepomuckého na podstavě, venkovský dům – bývalý hostinec, 3x venkovský dům, fara, socha sv. Antonína Paduánského s Ježíškem, sousoší Kalvárie na podstavě, kostel sv. Jakuba, Nový zámek, dům čp. 99
Horní Kalná	0	
Horní Olešnice	2	venkovský dům, pilíř se sousoším Nejsvětější Trojice
Hostinné	48	středověké město Hostinné, radnice, 31x městský dům, měšťanský dům, venkovský dům, vodní elektrárna Labský mlýn, vila, krucifix, Olivetská kaple, kostel Nejsvětější Trojice, klášter františkánský, děkanství, silniční most, socha sv. Jana Nepomuckého na podstavě, společný hrob sovětských zajatců, sloup se sochou Panny Marie a sochami světců (Mariánský sloup), pomník císaře Josefa II., kaplička
Chotěvice	4	sousoší Kalvárie na podstavě, hrob rudoarmějců, fara, kostel sv. Petra a Pavla
Klášterská Lhota	5	křížová cesta, stodola (z toho jen malovaný kříž obětem 2. světové války), společný hrob obětí fašismu, kaple Nejsvětější Trojice, pomník obětem světové války
Kunčice n. Labem	1	kaple Panny Marie
Lánov	0	
Nemojov	1	přehrada a vodní elektrárna Těšnov

Obec	Počet	Seznam památek
Prosečné	10	2x boží muka, hrob neznámé oběti II. světové války, socha sv. Jana Nepomuckého na podstavě, kostel sv. Alžběty, stodola u čp. 50, 2x venkovský dům, základní škola – bývalá, kaple se sochou Madony
Rudník	15	tvrz (tvrziště), kaple se sochou Piety, sousoší Kalvárie, 4x venkovský dům, hrob rudoarmějce, kostel sv. Václava, fara, socha sv. Jana Nepomuckého na podstavě, zámek (přestavěn na pivovar), fojtství (tvrz), kostel sv. Martina, venkovská usedlost
Strážné	4	kostel evangelický, 3x venkovský dům
Vrchlabí	39	horské městečko Vrchlabí, 7x městský dům, 5x měšťanský dům, kovárna, 4x venkovský dům, fara, radnice, městský dům „Rozkročák“, hrobka rodiny Ignaze Rottera (H 99), pomník obětem válek, klášter augustiniánů, zámek, kostel sv. Vavřince, socha sv. Jana Nepomuckého, socha sv. Josefa na podstavě, kaple sv. Jana Nepomuckého, silniční most, městský dům s venkovním schodištěm, sousoší sv. Anny Samotřetí na podstavě, papírna – kartounka s obytným domem, kostel sv. Augustina, socha P. Marie Pomocné na podstavě, kaplička sv. Anny a 14. pomocníků, městský dům Zámeček, kaple zámecká (Morzinů), soubor hrobek – rodin Rotter, Jerje, Kostial
SOHL	161	

Pramen: Národní památkový ústav (2021): Ústřední seznam kulturních památek

Územím Svazku obcí Horní Labe také prochází řada **značených turistických tras**. Dále se vyskytuje několik **naučných stezek**, např. NS Slezská stezka (Jezerní domky – chata Výrovka, historie osidlování Krkonoš a způsob života zdejších horalů), NS Vrchlabím, NS Lesem Království či Mravenčí stezka Hostinné (zalesněná krajina nad Hostinným). Turistům i cykloturistům slouží též **Lanovka na Žalý**. Tato čtyřsedačková lanovka spojuje v letní sezóně Herlíkovice (katastr obce Vrchlabí) a vrchol Přední Žalý.

Tab. 11: Značené turistické trasy v obcích Svazku obcí Horní Labe v roce 2021

Název	Trasa obcemi svazku (tučně vytaženo území svazku)
červená značka	**Vrchlabí žst. – Vrchlabí kostel – Hořejší Vrchlabí – Strážné – Hříběcí bouda – Přední a Zadní Rennerovky – Na Rozcestí – Liščí hora** – Hrnčířské boudy –
červená značka	**Hostinné** – **Dolní Olešnice** – Zvičina –
modrá značka	**Hostinné** – **Hubertova výšina** – Hrádeček – Trutnov –
modrá značka	Zadní Mostek – Dubinka – **Zadní Ždírnice** – Borovnice –
modrá značka	Bílá Třemešná – Těšnov přehrada – **U Kousků** – Hájemství osada
modrá značka	**Vrchlabí** – **Horní Lánov** – Hrnčířské boudy –
modrá značka	**Dolní Dvůr – Luisino údolí – Mramorový lom – Nad Hříběcí boudou – Friesovy boudy –** Klínovka –
modrá značka	**Hořejší Vrchlabí – Pod Strážným – Hořejší Herlíkovice –** Přední Labská –
zelená značka	Pod Liškou – **Javorník bus** – **Hladíkova výšina**
zelená značka	**Hostinné** – **Nad Dolní Olešnicí** – **Vestřev** – **Bradlo** – Debrné – **Nemojov** – Bílá Třemešná
zelená značka	– Valteřice – **Vrchlabí**
zelená značka	**Hořejší Vrchlabí – Herlíkovice bus a lanovka**
zelená značka	– U Krásné pláně – **Mramorový lom – Hříběcí bouda – Hanapetrova paseka – Rudolfov – Tetřeví boudy** – Hrnčířské boudy
zelená značka	Pod Lesní Boudou – **Černý potok – U Dvorské boudy**
žlutá značka	Dvůr Králové nad Labem – **U Kousků** – Hájemství osada – Debrné –
žlutá značka	Přední Žalý – **Vrchlabí** – **Vápenice** – **Strážné** – U Krásné pláně – U Hromovky

Název	Trasa obcemi svazku (tučně vytaženo území svazku)
žlutá značka	**Hořejší Herlíkovice – Pod Zadním Žalým** – Benecko
žlutá značka	**Nad Dolním Dvorem – Dolní Dvůr – Hanapetrova paseka – Zadní Rennerovky** – Klínovka
žlutá značka	**Tetřeví boudy – Černý potok** – Liščí louka

Pramen: Mapy.cz (2021)

Jak už bylo zmíněno, území Svazku obcí Horní Labe slouží jako zázemí pro turisty, a to mimo jiné kvůli množství **ubytovacích zařízení**. Dle Databáze hromadných ubytovacích zařízení ČR, kterou spravuje ČSÚ, se v členských obcích svazku nachází 138 hromadných ubytovacích zařízení (tj. zařízení s minimálně pěti pokoji a zároveň deseti lůžky sloužící pro účely cestovního ruchu). Podrobnější data o počtech pokojů a lůžek, ale také o počtech a struktuře hostů jsou publikována jen za obce s více než 3 hromadnými ubytovacími zařízeními (Vrchlabí, Strážné, Dolní Dvůr, Hostinné, Lánov a Rudník).

Tab. 12: Hromadná ubytovací zařízení (rok 2020) a jejich hosté včetně přenocování (roční průměr z let 2016 až 2020) v obcích Vrchlabí, Strážné, Dolní Dvůr, Rudník, Hostinné a Lánov

Ukazatel	Vrchlabí	Strážné	Dolní Dvůr	Rudník	Hostinné	Lánov	CELKEM
Počet HUZ	40	39	22	7	4	4	**116**
počet pokojů	521	469	301	88	51	29	**1 459**
počet lůžek	1 597	1 408	914	247	149	127	**4 442**
Počet hostů	24 623	20 925	4 673	4 172	3 549	11 659	**69 601**
rezidenti	17 960	19 481	3 889	3 059	2 379	9 830	**56 599**
nerezidenti	6 662	1 444	783	1 114	1 170	1 829	**13 002**
rezidenti (%)	73	93	83	73	67	84	**81**
nerezidenti (%)	27	7	17	27	33	16	**19**
Počet přenocování	81 278	78 477	13 464	13 553	6 855	39 729	**233 357**
Průměrný počet přenocování	3,3	3,8	2,9	3,2	1,9	3,4	**3,4**

Pramen: Český statistický úřad (2021): Veřejná databáze, Cestovní ruch

V roce 2020 tak byla publikována data za celkem 116 hromadných ubytovacích zařízení z výše zmíněných 6 obcí, tato zařízení disponovala 1 459 pokoji a 4 442 lůžky. V posledních pěti letech (myšleno období let 2016 až 2020) se v nich průměrně ubytovalo téměř 70 000 hostů ročně, z toho tvořili 81 % občané České republiky a 19 % cizinci. Průměrná délka pobytu činila (opět počítáno v posledních pěti letech) 3,4 noci. Je však nutné poznamenat, že rok 2020 byl výrazně ovlivněn pandemií nemoci covid-19.

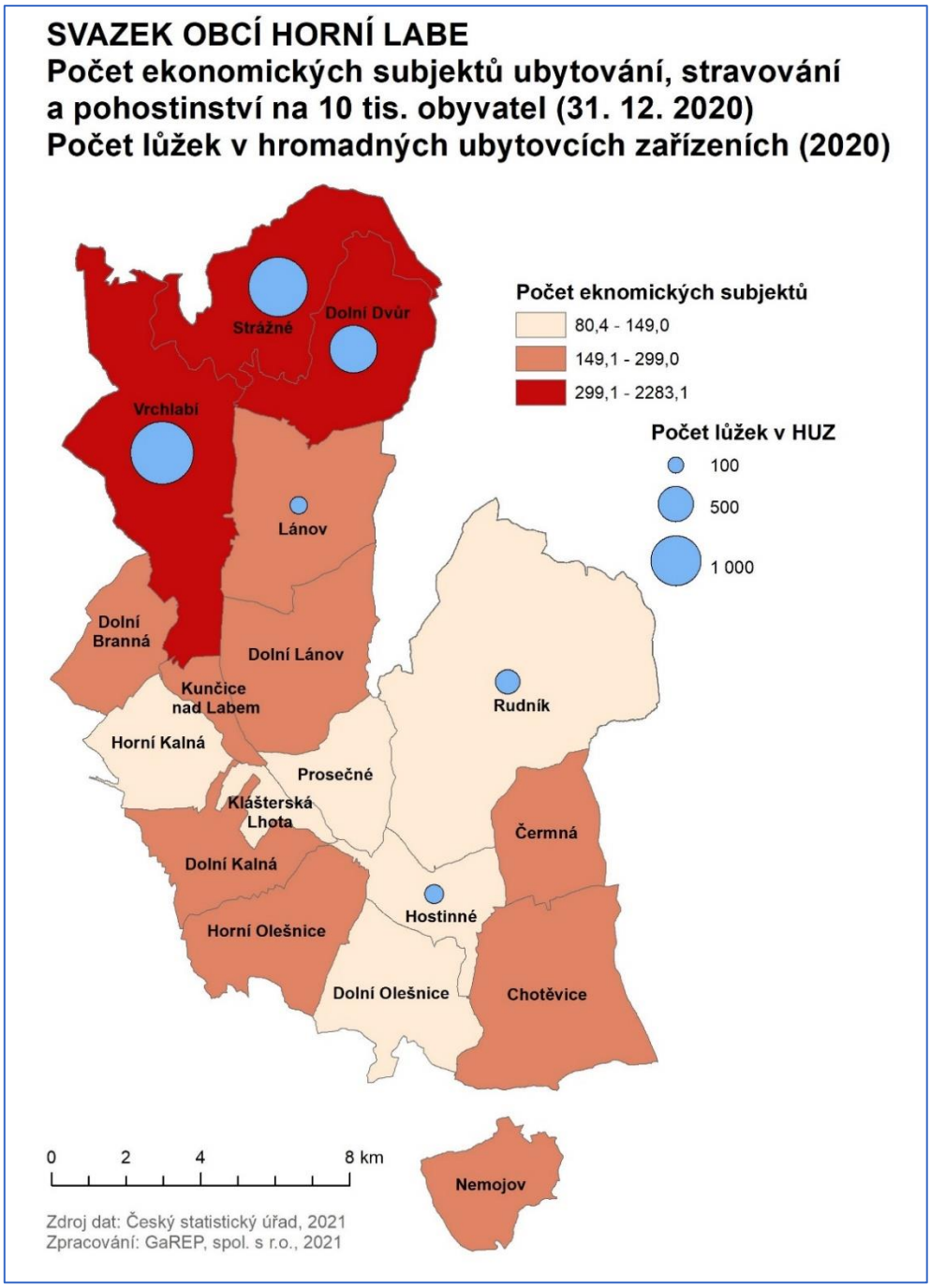

Obr. 12: Počet ekonomických subjektů ubytování, stravování a pohostinství na 10 000 obyvatel (31. 12. 2020), počet lůžek v hromadných ubytovacích zařízeních (2020)
Pramen: ČSÚ, vlastní zpracování

A.1.4 INFRASTRUKTURA

Dopravní infrastruktura

Územím svazku neprochází žádná dálnice. Plánuje se však dostavba dálnice D11 z Hradce Králové, což by zlepšilo dopravní dostupnost celého území svazku. Nejbližším napojením by měl být svazkem preferovaný sjezd u Kocbeře.

Územím Svazku obcí Horní Labe prochází **dvě silnice I. třídy**. První z nich je silnice I/14, která vede přes Rokytnici nad Jizerou a Jablonec nad Jizerou, do území vstupuje západně od Vrchlabí,

prochází městem a dále na východ přes Rudník a Mladé Buky až do Trutnova. Druhou je silnice I/16, která vede z Nové Paky a do území vstupuje v obci Dolní Kalná, dále pak přes Hostinné a Pilníkov do Trutnova. Obě silnice jsou (jakožto silnice I. třídy) v majetku státu. Jejich správu, údržbu a opravy (včetně modernizace) zabezpečuje Ředitelství silnic a dálnic ČR, tj. organizace podřízená Ministerstvu dopravy ČR.

Dále se v území nachází silnice II. a III. třídy, které jsou ve vlastnictví Královéhradeckého kraje. Spravuje je akciová společnost ÚDRŽBA SILNIC Královéhradeckého kraje. **Silnice II. třídy** jsou v území tři:
– č. 295: Studenec – Vrchlabí – Špindlerův Mlýn,
– č. 299: Dvůr Králové nad Labem – Nemojov – Debrné,
– č. 325: Mostek – Debrné – Hostinné – Rudník.

Zbytek území Svazku obcí Horní Labe je pokryt **silnicemi III. třídy**, konkrétně se jedná o 21 silnic:
– č. 01410: silnice I/14 – Janovice (Rudník),
– č. 01411: silnice I/14 – Javorník (Rudník),
– č. 0149: silnice I/14 – Bolkov (Rudník),
– č. 01613: silnice I/16 – Ždírnice (Horní Olešnice),
– č. 28624: Vrchlabí – Mrklov (Benecko),
– č. 2932: Bukovina u Čisté – Dolní Kalná,
– č. 2951: Zálesní Lhota (Studenec) – Horní Kalná,
– č. 2952: Horní Kalná – Dolní Kalná,
– č. 2953: Dolní Branná – Kunčice nad Labem,
– č. 2954: Dolní Branná – Horní Branná,
– č. 2956: Vrchlabí – Strážné – Dolní Dvůr – Lánov,
– č. 2957: Dolní Dvůr – Kotelské Domky,
– č. 29928: Chotěvice – Vítězná,
– č. 29931: Nemojov – Vítězná,
– č. 32250: zastávka „Čermná, ObÚ“ – zastávka „Čermná, konečná“,
– č. 32547: Dolní Olešnice – Zadní Mostek (Mostek),
– č. 32548: Hostinné – Karlovka (Chotěvice),
– č. 32549: Hostinné – Čermná – Chotěvice,
– č. 32551: Vrchlabí – Kunčice nad Labem – Klášterská Lhota – Hostinné,
– č. 32552: Prosečné – Dolní Lánov – Lánov,
– č. 32553: silnice I/16 – Slemeno (Dolní Kalná) – silnice III/32551.

Jedním z výrazných faktorů stavu povrchu vozovek je **intenzita dopravy**. Tu sleduje Celostátní sčítání dopravy, které organizuje Ředitelství silnic a dálnic ČR. Zatím poslední sčítání proběhlo v letech 2020 až 2021, dostupné výsledky jsou však (zatím) pouze za rok 2016. Sčítání bylo realizováno na všech úsecích silnic I. a II. třídy a na vybraných úsecích silnic III. třídy. Klíčovým údajem je **roční průměr denních intenzit vozidel**, která projedou úsekem za 24 hodin (jedná se o roční průměr, jelikož v průběhu analyzovaného roku je realizováno několik sčítacích termínů v různé měsíce a dny v týdny; tyto termíny jsou pak zprůměrovány).

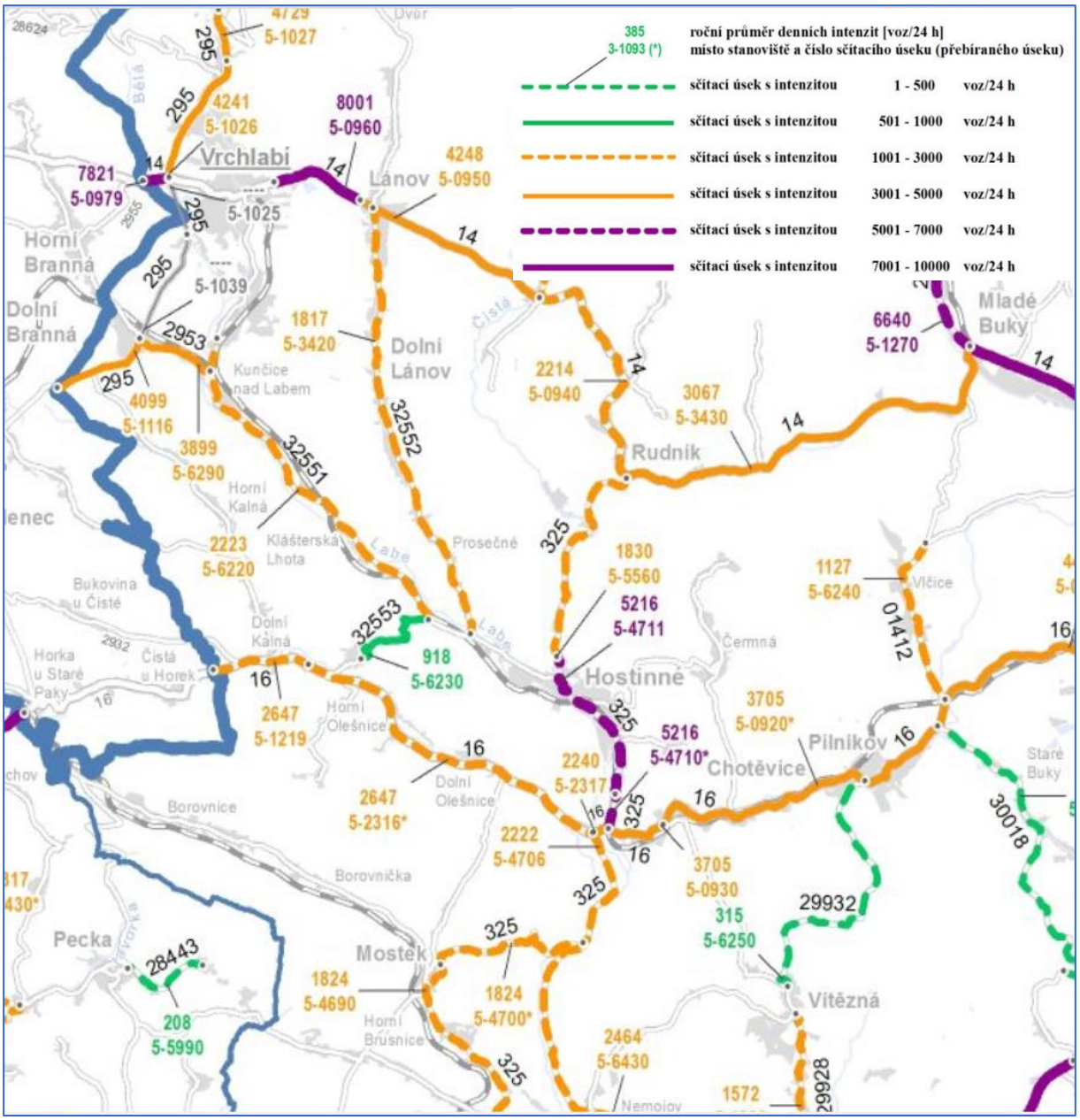

Obr. 13: Intenzita dopravy na silniční síti ve Svazku obcí Horní Labe v roce 2016
Pramen: Ředitelství silnic a dálnic ČR (2017): Celostátní sčítání dopravy 2016

V regionu se nachází celkem 10 úseků silnic, kde přesáhla denní intenzita 3 000 vozidel, z toho jen v jednom případě se jedná o silnici III. třídy (ve všech zbývajících případech jde o úseky silnic I. a II. třídy). Dva vůbec nejvytíženější úseky se nachází na silnici I/14 východně a západně od města Vrchlabí, následuje pak úsek silnice II/325, který vede přes město Hostinné. Podíl těžkých motorových vozidel se na nejvytíženějších silnicích regionu pohybuje v kategorii 8 % až 18 %.

Tab. 13: Intenzita dopravy na nejvíce vytížených úsecích silnic Svazku obcí Horní Labe v roce 2016

Silnice	Označení úseku	Těžká motorová vozidla	Osobní a dodávková vozidla	Jednostopá motorová vozidla	Motorová vozidla CELKEM
I/14	5-0960	786	7 111	104	**8 001**
I/14	5-0979	827	6 867	127	**7 821**
II/325	5-4710 + 5-4711	762	4 420	34	**5 216**
II/295	5-1027	487	4 237	5	**4 729**
I/14	5-0950	500	3 692	56	**4 248**
II/295	5-1026	326	3 865	50	**4 241**
II/295	5-1116	563	3 497	39	**4 099**
III/2953	5-6290	686	3 145	68	**3 899**
I/16	5-0920 + 5-0930	614	3 041	50	**3 705**
I/14	5-3430	466	2 546	55	**3 067**

Pramen: Ředitelství silnic a dálnic ČR (2017): Celostátní sčítání dopravy 2016

Ve vybraných městech bylo též realizováno sčítání dopravy i v intravilánu (tj. zastavěné části měst). Mezi vybraná města na území Svazku patřilo pouze město Vrchlabí. Ve městě je především zatížená silnice I/14, která jím prochází od západu k východu. Intenzita dopravy převyšuje 8 000 vozidel za 24 hod.

Dle **Centrálního registru vozidel**, který spravuje Ministerstvo dopravy ČR, bylo na území Svazku obcí Horní Labe na začátku roku 2021 registrováno 16 519 osobních automobilů, 1 618 nákladních automobilů a 567 motocyklů. Stupeň automobilizace, tedy počet osobních automobilů na 1 000 obyvatel, činil 585 osobních automobilů.

Tab. 14: Registrovaná vozidla v obcích Svazku obcí Horní Labe k 1. 1. 2021

Obec	Osobní automobily	Stupeň automobilizace (osobní automobily na 1 000 obyvatel)	Nákladní automobily	Motocykly
Čermná	231	578	16	6
Dolní Branná	606	606	84	31
Dolní Dvůr	182	667	24	7
Dolní Kalná	421	613	51	12
Dolní Lánov	518	663	57	16
Dolní Olešnice	229	607	22	13
Horní Kalná	214	574	20	5
Horní Olešnice	186	598	24	10
Hostinné	2 026	466	166	58
Chotěvice	596	583	66	14
Klášterská Lhota	131	582	8	2
Kunčice n. Labem	331	588	55	14
Lánov	1 082	596	105	38
Nemojov	492	634	59	32
Prosečné	358	600	42	12
Rudník	1286	597	132	47
Strážné	155	708	18	10
Vrchlabí	7 475	608	669	240
SOHL	**16 519**	**585**	**1 618**	**567**

Pramen: Ministerstvo dopravy ČR (2021): Centrální registr vozidel, Statistika II. pol./2020 (k 1.1.2021)

Výrazně podprůměrný byl stupeň automobilizace ve městě Hostinné (466 osobních automobilů na 1 000 obyvatel), naopak výrazně nadprůměrný v obcích Strážné (708 osobních automobilů na 1 000 obyvatel), Dolní Dvůr (667 osobních automobilů na 1 000 obyvatel) a Dolní Lánov (663 osobních automobilů na 1 000 obyvatel).

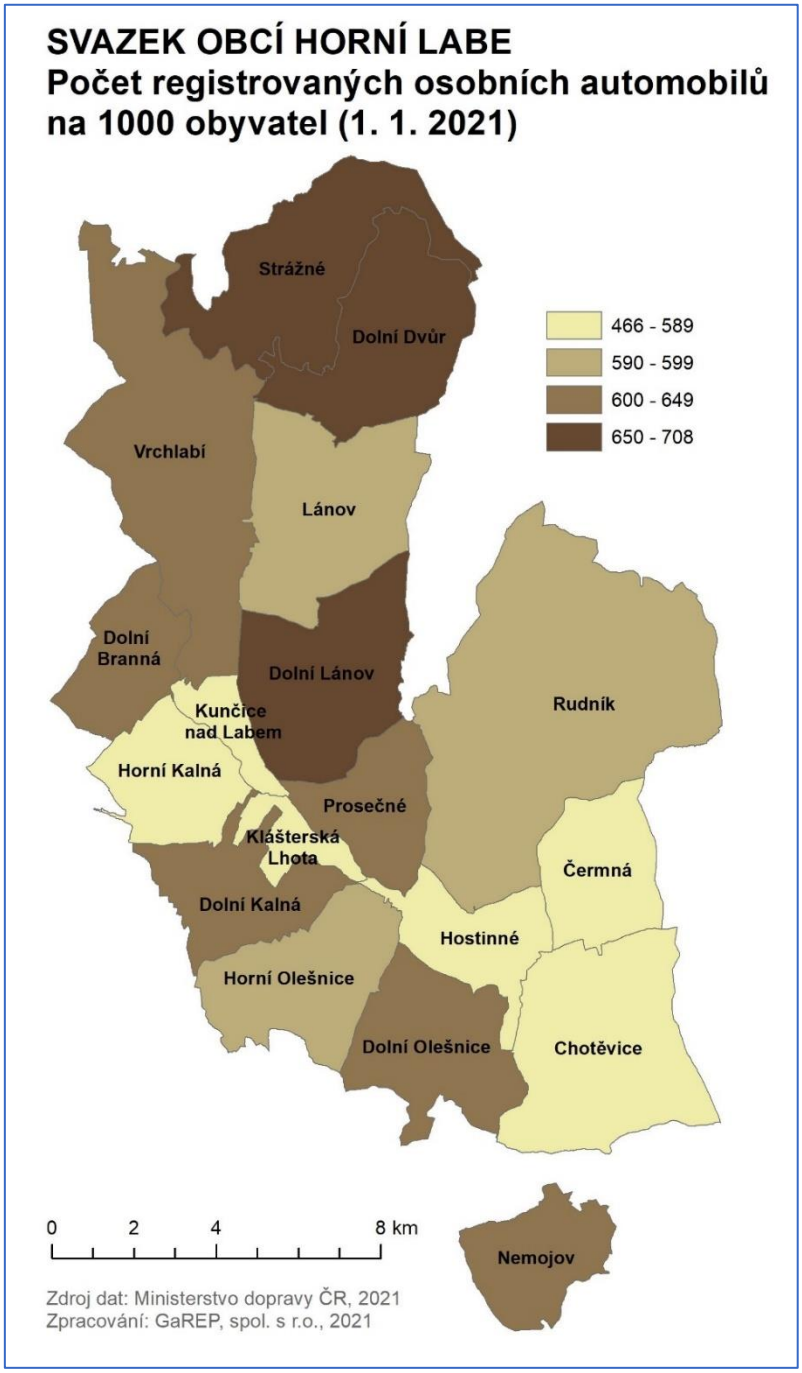

Obr. 14: Počet registrovaných osobních automobilů na 1000 obyvatel (1. 1. 2021)
Pramen: Ministerstvo dopravy ČR, vlastní zpracování

Všechny obce Svazku obcí Horní Labe jsou vybaveny autobusovými zastávkami. **Autobusovou dopravu** zajišťuje v regionu převážně společnost AUDIS BUS.

Tab. 15: Autobusové zastávky v obcích Svazku obcí Horní Labe v roce 2021

Obec	**Zastávky**
Čermná	Čermná; Čermná, konečná; Čermná, ObÚ; Čermná, Podháj
Dolní Branná	Dolní Branná, továrna; Dolní Branná; Dolní Branná, pošta; Dolní Branná, Bakov
Dolní Dvůr	Dolní Dvůr, odb. Hádek; Dolní Dvůr, nám.; Dolní Dvůr, hotel Morava
Dolní Kalná	Dolní Kalná, aut. st.; Dolní Kalná, Velveta; Dolní Kalná, koupaliště; Dolní Kalná, Slemeno, odb.; Dolní Kalná, Slemeno, náves; Dolní Kalná, střed; Dolní Kalná, horní
Dolní Lánov	Dolní Lánov, Malá Sněžka; Dolní Lánov, pod lanovkou; Dolní Lánov, prodejna; Dolní Lánov, u kostela
Dolní Olešnice	Dolní Olešnice, host.; Dolní Olešnice, kostel; Dolní Olešnice, Nové Zámky
Horní Kalná	Horní Kalná „slévárna“, Horní Kalná „škola“, Horní Kalná „Bosna“
Horní Olešnice	Horní Olešnice, ObÚ; Horní Olešnice, u Imlaufů; Horní Olešnice, Přední Ždírnice; Horní Olešnice, Zadní Ždírnice
Hostinné	Hostinné, aut. st.; Hostinné, Karla Čapka; Hostinné, žel. st.; Hostinné, Husitská; Hostinné, Vrchlabská; Hostinné, žel. zast. Prosečné
Chotěvice	Chotěvice, Amerika; Chotěvice, rozc.; Chotěvice, hřiště; Chotěvice, kostel; Chotěvice, odb. Čermná; Chotěvice; Chotěvice, hor. zast.
Klášterská Lhota	Klášterská Lhota, u mostu; Klášterská Lhota, Pod Smrkem
Kunčice n. Labem	Kunčice, Vápenka; Kunčice, u Mejsnarů; Kunčice, záv.; Kunčice, pošta; Kunčice n. L., žel. přejezd;
Lánov	Lánov, u statku; Lánov, aut. st.; Lánov, Kovársko; Lánov, továrna; Lánov, Horní Lánov, hostinec; Lánov, Horní Lánov
Nemojov	Nemojov, Starobucké Debrné; Nemojov, Dolní Nemojov; Nemojov, Království III ozdravovna
Prosečné	Prosečné, kult. dům; Prosečné, ObÚ; Prosečné, farma
Rudník	Rudník, pošta; Rudník, pod Justicí; Rudník, pivovar; Rudník, Lázně Fořt; Rudník, AKWEL; Rudník, Terezín; Rudník, škola; Rudník, bělidlo; Rudník, Arnultovice, U kaštanu; Rudník, Arnultovice, kult. dům; Rudník, Arnultovice, tenisové kurty; Rudník, Leopoldov; Rudník, Javorník, rozc.; Rudník, Javorník, hotel Zoja
Strážné	Strážné, nám.
Vrchlabí	Vrchlabí, aut. st.; Vrchlabí, Kablo; Vrchlabí, u pivovaru; Vrchlabí, nemocnice; Vrchlabí, Pražská; Vrchlabí, Železniční stanice; Vrchlabí, Škoda Auto; Vrchlabí, Lišší kopec; Vrchlabí, Nerudova; Vrchlabí, Berlín; Vrchlabí, Valteřická; Vrchlabí, Penzion pro seniory; Vrchlabí, Podhůří škola; Vrchlabí, Harta; Vrchlabí, Podhůří, odb. Lipová; Vrchlabí, nám. T. G. Masaryka; Vrchlabí, Střelnice; Vrchlabí, Krkonošská; Vrchlabí, Horská; Vrchlabí, Bucharova; Vrchlabí, odb. Kněžice; Vrchlabí, odb. Strážné; Vrchlabí, Kamenná cesta; Vrchlabí, Bubákov; Vrchlabí, Herlíkovice

Pramen: Mapy.cz (2021)

Železniční infrastrukturu reprezentují dvě trati. Za prvé se jedná o trať č. 040 Chlumec nad Cidlinou – Trutnov, na níž jsou na území Svazku zastávky Horní Branná, Kunčice nad Labem, Klášterská Lhota, Prosečné, Hostinné město, Hostinné a Chotěvice. V Kunčicích nad Labem se pak odpojuje druhá trať, označená jako č. 044, která vede do Vrchlabí. Kromě již zmíněné zastávky Kunčice nad Labem se na ní nachází ještě další dvě zastávky, a to Podhůří a Vrchlabí.

Obě tratě byly postaveny v letech 1870 až 1871, jsou dosud jednokolejné a neelektrifikované. Na trati č. 040 je povolena maximální rychlost 100 km/h, na trati č. 044 pak 50 km/h. Osobní dopravu na obou tratích zajišťuje společnost České dráhy.

Veřejná doprava (autobusové linky i železniční tratě) je propojena do podoby **Integrované REgionální DOpravy Královéhradeckého a Pardubického kraje (IREDO)**. První etapa byla zavedena na konci roku 2004, v červnu 2010 byla integrovaná doprava rozšířena na celé území Královéhradeckého kraje (na Trutnovsku byla zavedena v letech 2008 a 2009) a od prosince 2011

pak byla rozšířena též na celý Pardubický kraj. Organizátorem integrované dopravy je společnost OREDO.

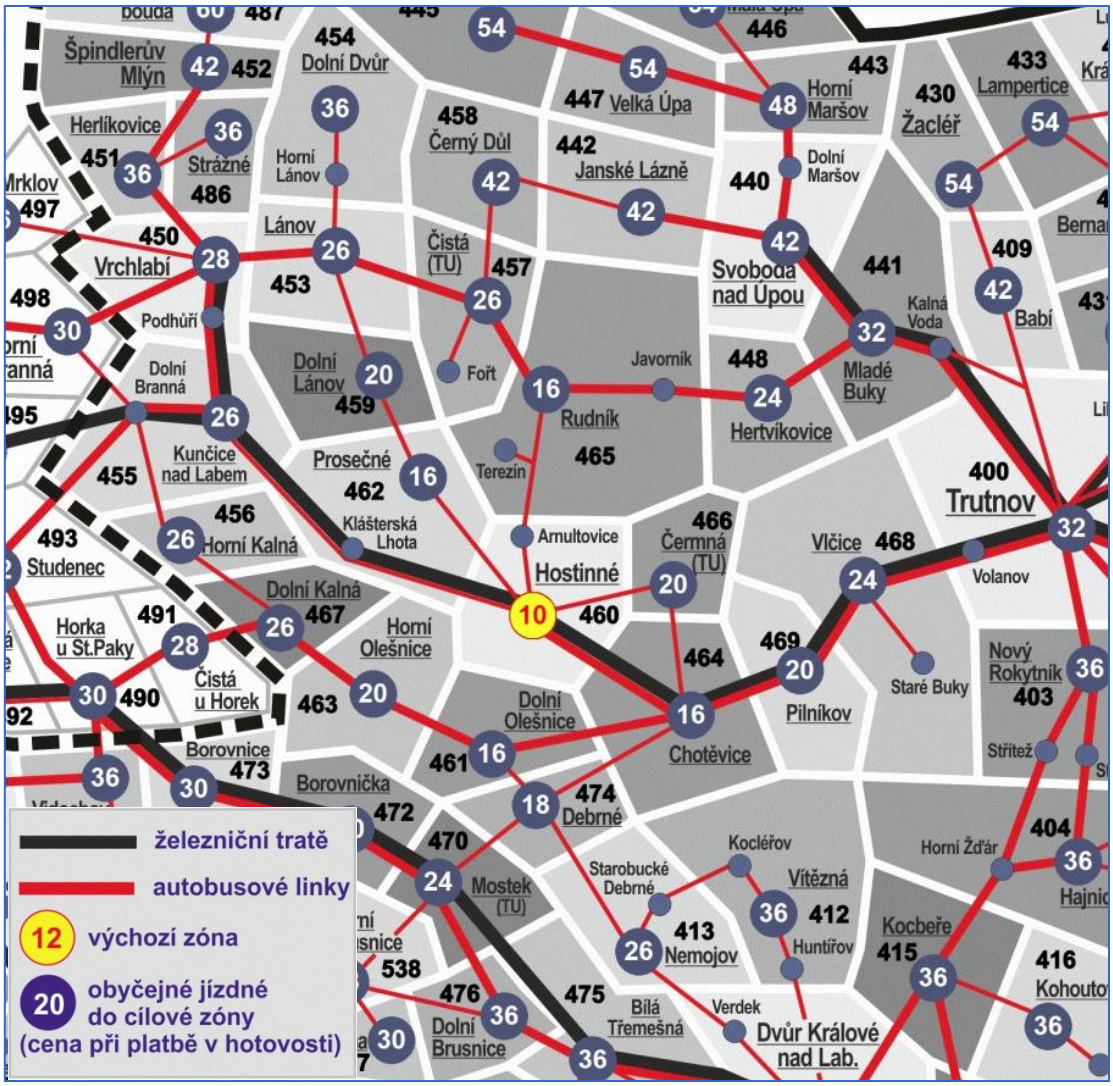

Obr. 15: Ukázka integrovaného dopravního systému na území Svazku obcí Horní Labe k 13. 12. 2020 (pro ukázku bylo jako výchozí zóna zvoleno město Hostinné)
Pramen: OREDO (2021): Tarifní mapy IREDO

Územím Svazku obcí Horní Labe prochází **několik značených cyklistických tras**. Jedná se v převážné většině o cyklotrasy na silničních komunikacích. Oddělené cyklostezky se na území svazku nacházejí jen výjimečně, např. Vrchlabí – Prostřední Lánov podél silnice I/14 či některé části cyklotrasy č. 2, Labská ve městě Hostinné.

Tab. 16: Značené cyklotrasy v obcích Svazku obcí Horní Labe v roce 2021

Název	Trasa obcemi svazku (tučně vytaženo území svazku)
č. 2, Labská	**Vrchlabí – Kunčice nad Labem – Hostinné – Nemojov** – Jaroměř – Hradec Králové – Pardubice – Kolín – Mělník – Ústí nad Labem – Děčín – Hřensko
č. 22	– Horní Branná – **Vrchlabí – Lánov**
č. 4088	Kocléřov – Hájemství **– Nemojov** – Dvůr Králové nad Labem
č. 4294	**Hostinné – Slemeno – Dolní Kalná** – Studenec – Libštát
č. 4298	**Hostinné – Arnultovice** – Fořt – **Lánov**
č. 4299	**Kunčice nad Labem – Malý Lánov – Fořt + Janovice – Javorník** – Vlčice – Pilníkov
č. 4300	**Hostinné – Čermná** – Vlčice – Trutnov
č. 4301	**Vrchlabí – Horní Lánov** – Černý Důl – Stezka korunami stromů Krkonoše
č. 4302	Mostek – **Dolní Olešnice – Horní Olešnice – Slemeno – Dolní Kalná – Horní Kalná – Kunčice nad Labem**
č. 4322	Mostek, Debrné – Nad Debrným – Hájemství – Vítězná – Dubový Dvůr – Kohoutov
č. 4347	**Čermná, Podhájí – Chotěvice** – Kocléřov
K1A	Harrachov – Špindlerův Mlýn – **Strážné – Přední Rennerovky** – Pec pod Sněžkou – Žacléř
K1B	**Strážné – Dolní Dvůr** – Hrnčířské boudy – Černá hora – Horní Maršov – Lysečinské boudy
K1C	**Luisino údolí – Husí potok – Horská silnice**
K1D	**Dolní Dvůr – Rudolfov – Kotelská bouda**
K10	**Vrchlabí** – Mrklov – Horní Štěpanice – Benecko – Přední Žalý – Rovinka – Janova hora – Kozlí hřbet – Horní Mísečky
K10C	Mrklov, Křížovky – **Podžalí – Nová Velbloudka** – Rovinka
K18	**Přední Rennerovky – Liščí cesta – Tetřeví boudy**
K19A	**Bolkov** – Janské Lázně – Černá hora

Pramen: Mapy.cz (2021)

Podle dotazníkové šetření mezi jednotlivými obcemi patří k největším problémům v oblasti dopravy vysoká intenzita dopravy na hlavních tazích a s tím spojené negativní jevy (nízká bezpečnost, vysoká hlučnost). Obce se dále shodují na nedostatečné infrastruktuře pro cyklodopravu – chybí propojení mezi obcemi pro bezmotorovou dopravu. Lokálně se obce potýkají se špatným technickým stavem silnic. Špatná je dopravní obslužnost do některých odlehlejších místních částí (např. Plameno).

Technická infrastruktura

Vybavenost technickou infrastrukturou ve svazku odpovídá velikostem jednotlivých obcí. Většina obcí svazku je napojena na vodovod kromě menších obcí se složitějším reliéfem. V Horní Olešnici a Horní Kalné se vodovod dodělává. Zdrojem vody jsou ve většině případů vlastní obecní vrty. Dominantním zdrojem vody pro město Vrchlabí je úpravna vody v Herlíkovicích, která využívá povrchového zdroje vody – z řeky Labe a podzemního zdroje vody – Dumlichův důl. Většina obcí svazku není plynofikována nebo pouze částečně.

Nakládání s odpadními vodami je řešeno ve zvláštním dokumentu s názvem Koncepce řešení čistění odpadních vod SOHL. Velká část obcí kanalizací nedisponuje, nebo pouze částečně. Situace je daná vysokou investiční náročností výstavby kanalizace pro malé obce a roztroušenou zástavbou typickou pro zdejší obce. Pro řešení odpadních vod jsou převážně využívány jímky, septiky, trativody nebo domovní mikročistírny.

Pokrytí signálem mobilních operátorů je na celém území dobré. V některých obcích je již dostupný rychlý a stabilní internet přes optický kabel.

Odpadové hospodářství řeší každá obec vlastním způsobem. Svoz odpadů na území obcí svazku zajišťuje téměř výhradně společnost Marius Pedersen. Na území svazku se nachází i sběrné dvory, zejména ve větších obcích (Hostinné, Rudník, Vrchlabí). Kompostárna se nachází ve Vrchlabí a Dolním Lánově.

Tab. 17: Vybavenost technickou infrastrukturou v jednotlivých obcích Svazku obcí Horní Labe

Obec	vodovod	kanalizace	ČOV	plynovod	Internet (přes optický kabel)	Sběrný dvůr
Čermná	ano	ano (oddílná)	ano	částečně	ano	ne
Dolní Branná	ano	částečně	ne	ano	ne	ano
Dolní Dvůr	částečně	ne	ne	ne	ne	ne
Dolní Kalná	ano	ne	ne	ne	ano	ne
Dolní Lánov	ano	ne	ne	ne	ne	ne
Dolní Olešnice	ano	částečně	ano	ne	ne	ne
Horní Kalná	částečně	ne	ne	ne	ne	ne
Horní Olešnice	ne	částečně	ano	ne	ano	ne
Hostinné	ano	ano (jednotná)	ano	částečně	částečně	ano
Chotěvice	ne	částečně	ano	částečně	ne	ne
Klášterská Lhota	ne	ne	ne	ne	ne	ne
Kunčice n. Labem	ano	částečně	ne	částečně	ne	ano
Lánov	ano	částečně	ne	ano	ano	ne
Nemojov	ano	ne	ne	ne	ne	ne
Prosečné	ano	ne	ne	částečně	ne	ne
Rudník	ano	částečně	ano	částečně	ano	ano
Strážné	ano	ano (oddílná)	ano	ne	ano	ne
Vrchlabí	ano	ano (jednotná)	ano	částečně	ano	ano

Pramen: Dotazníkové šetření v obcích, koncepce řešení čištění odpadních vod SOHL, VRV a.s.

A.1.5 VYBAVENOST

Mezi základní vybavenost na území svazku je možné řadit dostupnost vzdělávání, zdravotní a sociální péče a základními komerčními službami.

Kromě 5 obcí (Čermná, Dolní Dvůr, Horní Olešnice, Klášterská Lhota, Strážné) funguje mateřská škola ve všech obcích svazku. Celková kapacita mateřských škol činí 1 165 míst. Celkový počet obyvatel ve věku 0–4 roky činí 1 366 dětí. Nejvyšší podíl nejmladších obyvatel se nachází v menších obcích mezi Vrchlabím a Hostinném. Dohromady za celý svazek podíl činí 4,8 %, což je nižší hodnota než v Královéhradeckém kraji (5,1 %) a celé ČR (5,3 %).

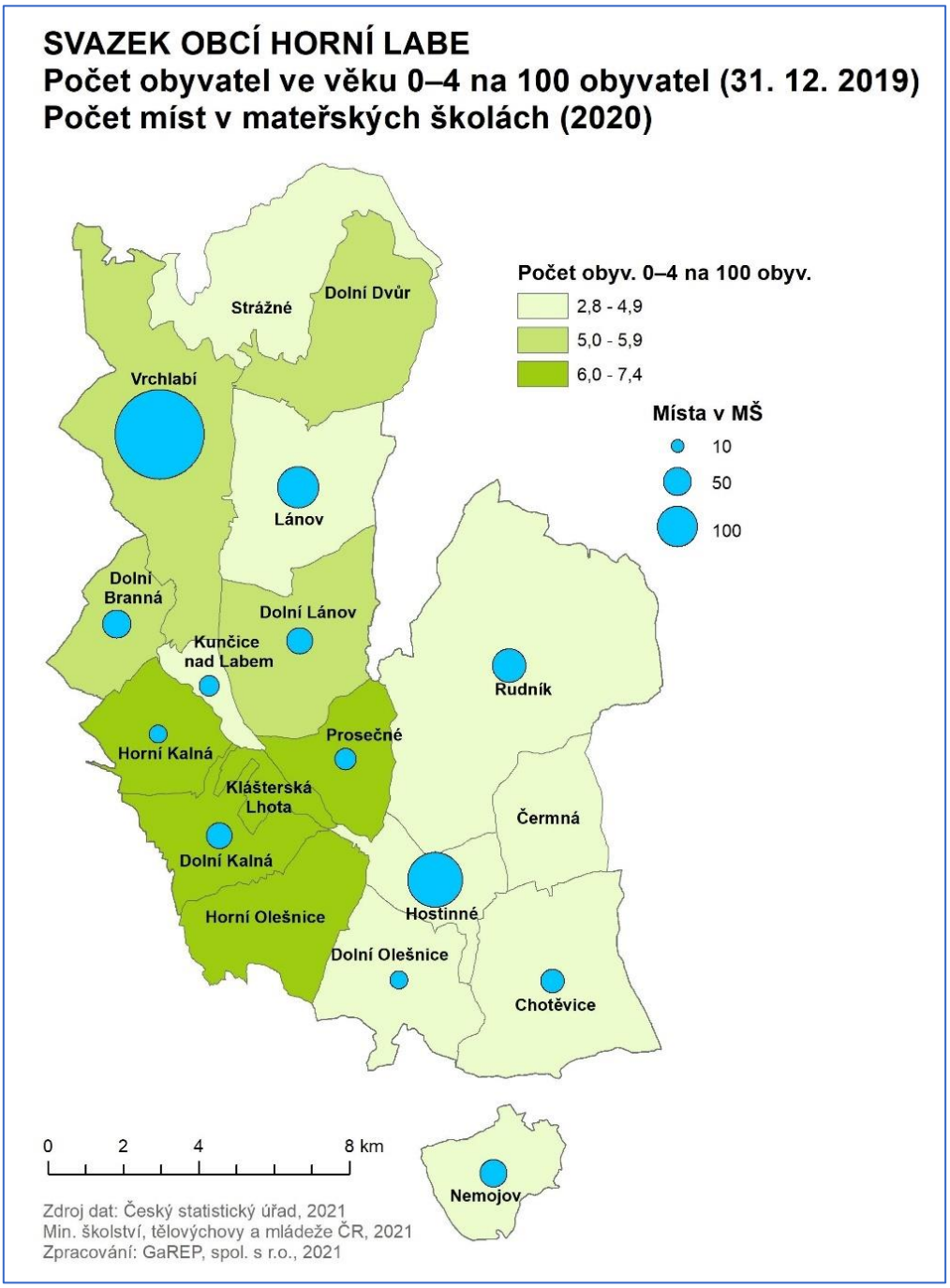

Obr. 16: Počet obyvatel ve věku 0–4 na 100 obyvatel (31. 12. 2019), počet míst v mateřských školách (2020)
Pramen: ČSÚ, Ministerstvo školství mládeže a tělovýchovy, vlastní zpracování

Základní škola není vůbec v 6 obcích (Čermná, Dolní Dvůr, Horní Kalná, Horní Olešnice, Klášterská Lhota, Strážné). Celková kapacita základních škol na území svazku dohromady činí 3 948 žáků. Počet obyvatel ve věku 5–14 let přitom činí 3 200. Podíl těchto obyvatel dosahuje v celém svazku 11,3 %, což je vyšší hodnota než v celém Královéhradeckém kraji (10,5 %) a České republice (10,7 %).

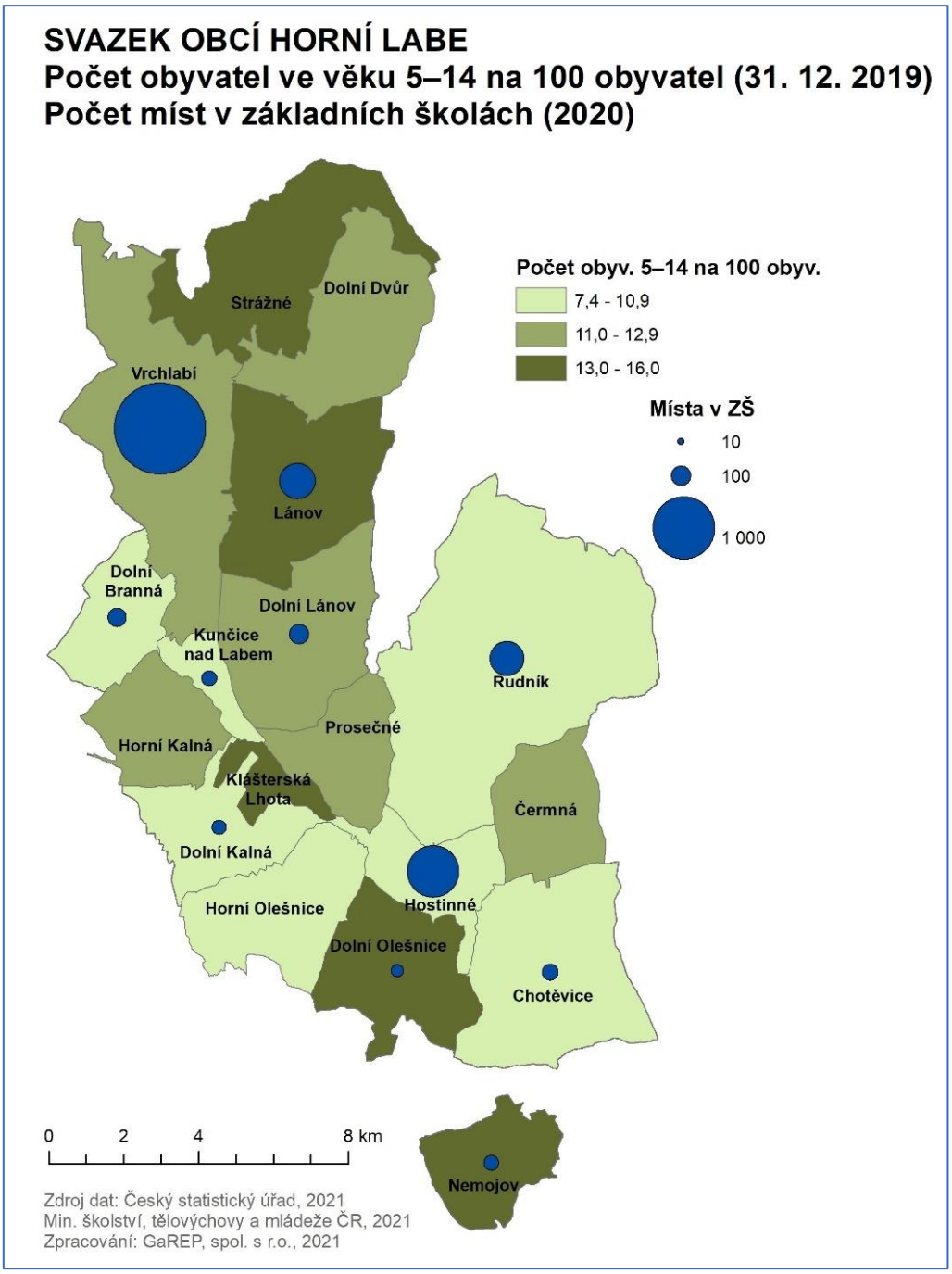

Obr. 17: Počet obyvatel ve věku 5–14 na 100 obyvatel (31. 12. 2019), počet míst v základních školách (2020)
Pramen: ČSÚ, Ministerstvo školství mládeže a tělovýchovy, vlastní zpracování

Na území svazku se nachází celkem 3 střední školy. Ve Vrchlabí se nachází gymnázium a střední odborná škola s celkovou kapacitou 776 studentů. V Hostinném se nachází 2 střední školy s celkovou kapacitou 207 studentů. V dalších obcích se v Rudníku nachází zubař a 3 ordinace praktického lékaře

Centrum poskytování zdravotní péče se ve svazku nachází ve Vrchlabí a Hostinném, kde se vyskytuje Nemocnice Vrchlabí, Rehabilitační ústav Hostinné, několik lékáren, ordinací zubařů, praktických a specializovaných lékařů. Ve 12 obcích se nevyskytuje žádné zařízení lékařské péče. V ostatních obcích je alespoň praktický lékař, zubař nebo pediatr.

Sociální služby existují ve Vrchlabí a Hostinném. V Dolní Kalné je pečovatelská služba. Nejvíce sociálních bytů se nachází ve Vrchlabí, přesný počet však není známý. Řádově se může jednat o několik stovek sociálních bytů. V ostatních obcích svazku jich je celkem pouze 26 (z toho 24 v Hostinném). Dalších 11 sociálních bytů je v současnosti ve výstavbě. V území jsou potřeba i startovací byty pro mladé rodiny s dětmi, aby se zamezilo odlivu obyvatel. Sociální a zdravotní služby jsou ve svazku zajištěny dostatečně. V dotazníkovém šetření si na nedostatky stěžovaly pouze 4 obce, z toho 2 na nedostatek stomatologů, což je celorepublikový problém.

Obchod (smíšené zboží) se nachází ve všech obcích kromě Dolního Dvora, Dolní Olešnice, Horní Kalné a Klášterské Lhoty.

Vzhledem k velikostem jednotlivých obcí je vybavenost dostatečná. Některá obce si ztěžují na nedostatek řemeslníků, ve dvou obcích chybí prodejna s potravinami. V Hostinném se usiluje o výstavbu domova pro seniory.

Tab. 18: Vybavenost v jednotlivých obcích Svazku obcí Horní Labe

Obec	MŠ	ZŠ	Praktický lékař	Pediatr	Zubař	Obchod
Čermná	ne	ne	**ne**	**ne**	**ne**	ano
Dolní Branná	ano	ano	**ne**	**ne**	**ne**	ano
Dolní Dvůr	ne	ne	**ne**	**ne**	**ne**	ne
Dolní Kalná	ano	ano	**ano**	**ne**	**ano**	ano
Dolní Lánov	ano	ano	**ne**	**ne**	**ne**	ano
Dolní Olešnice	ano	ano	**ne**	**ne**	**ne**	ne
Horní Kalná	ano	ne	**ne**	**ne**	**ne**	ne
Horní Olešnice	ne	ne	**ne**	**ne**	**ne**	ano
Hostinné	ano	ano	**ano**	**ano**	**ano**	ano
Chotěvice	ano	ano	**ne**	**ne**	**ne**	ano
Klášterská Lhota	ne	ne	**ne**	**ne**	**ne**	ne
Kunčice n. Labem	ano	ano	**ne**	**ne**	**ne**	ano
Lánov	ano	ano	**ano**	**ano**	**ano**	ano
Nemojov	ano	ano	**ne**	**ne**	**ne**	ano
Prosečné	ano	ne	**ne**	**ne**	**ne**	ano
Rudník	ano	ano	**ano**	**ne**	**ano**	ano
Strážné	ne	ne	**ne**	**ne**	**ano**	ano
Vrchlabí	ano	ano	ano	ano	ano	ano

Pramen: Národní registr poskytovatelů zdravotních služeb, Rejstřík škol a školských zařízení, dotazníkové šetření mezi obcemi

Na území svazku se téměř ve všech obcích koná řada společenských a sportovních akcí s nadobecním významem. Mezi největší patří např. tradiční pouť Porciunkule v Hostinném nebo Hudební léto ve Vrchlabí. Ze sportovních akcí lze jmenovat např. dálkový pochod Krakonošova stovka. Většina obcí disponuje vnitřními i vnějšími prostory pro pořádání kulturních akcí. Vybavenost sportovními zařízeními (zastřešená a otevřená sportovní zařízení, dětská hřiště) je také na dobré úrovni, existuje prakticky ve všech obcích. Zmiňovaná zařízení jsou často ve špatném technickém stavu a potřebovala by opravy. Řada obcí také plánuje rozšířit sportovní zařízení o další hřiště či doplnit zázemí pro pořádání kulturních akcí. Z největších akcí se v Hostinném usiluje o multifunkční sál se sestupným hledištěm a výstavbu singletreků. Hledá se nové umístění pro kluziště. Ve Vrchlabí se plánuje přetvoření velkého objektu bývalého kina na plnohodnotný divadelní a koncertní sál.

Tab. 19: Vybavenost v jednotlivých obcích Svazku obcí Horní Labe

Obec	Zastřešené sportovní zařízení	Otevřené venkovní sportovní zařízení	Dětská hřiště	Další sportovní zařízení	Vnitřní prostory pro pořádání kulturních akcí	Venkovní prostory pro pořádání kulturních akcí
Čermná	ano	ano (3x)	ano	ne	ano	ano
Dolní Branná	ne	ano	ano	ano	ano	ano
Dolní Dvůr	ano	ano	ano	ano (3x)	ne	ano
Dolní Kalná	ano	ano (2x)	ano (2x)	ano	ano	ano
Dolní Lánov	ano	ano	ano (3x)	ne	ano	ano
Dolní Olešnice	ano	ano	ano (2x)	ne	ano	ano
Horní Kalná	ne	ano	ano	ne	ano	ano
Horní Olešnice	ne	ano	ano	ne	ano	ano
Hostinné	ano (3x)	ano (2x)	ano (4x + ostatní)	ano (5x)	ano	ano
Chotěvice	ne	ano	ano	ne	ano	ano
Klášterská Lhota	ne	ano	ano	ne	ano	ano
Kunčice n. Labem	ne	ano (3x)	ano	ne	ne	ne
Lánov	ano (2x)	ano (2x)	ano	ne	ano	ano
Nemojov	ano	ano (2x)	ano (3x)	ne	ano	ano
Prosečné	ne	ano (2x)	ano	ne	ano	ano
Rudník	ano	ano (3x)	ano (4x)	ne	ano	ano
Strážné	ne	ano	ano	ano	ano	ano
Vrchlabí	ano (14x)	ano (13x)	ano (několik)	ano (několik)	ano	ano

Pramen: dotazníkové šetření mezi obcemi

A.1.6 ŽIVOTNÍ PROSTŘEDÍ

Svazek obcí Horní Labe se nachází na hranici dvou **geomorfologických celků** – Krkonoš v severní části a Krkonošského podhůří (v jižní části), což se odráží v přírodních charakteristikách oblasti. Pro území je typický hornatý reliéf a atraktivní geomorfologické útvary, jelikož v severní části obvodu se nachází nejvyšší pohoří v Česka Krkonoše s horským až velehorským reliéfem. Zbytek území se nachází v podhůří Krkonoš, které je tvořeno vrchovinným reliéfem s leso-zemědělskou krajinou.

Geologická stavba je velmi pestrá v důsledku přítomnosti žulového plutonu obklopeného různorodým metamorfovaným pláštěm a nasedajícími nemetamorfovanými sedimenty permokarbonu. Výrazná morfologická expozice terénu vedla k denudaci mladších sedimentárních

pokryvů, pokud byly přítomny, s výjimkou nejmladších kvartérních sedimentů.[1] Na území obce Lánov se těží dolomitický vápenec. Dále jsou v území zásoby doposud nevyužitých nerostných zásob (zejm. polymetalických rud, břidlic, dekoračních kamenů a dalších), jejichž potenciální těžba by však byla často ve střetu s ochranou přírody.

Podle **klimatického členění** patří severní část Svazku do chladné klimatické oblasti (CH6 až CH7 v oblasti Strážného a Dolního Dvora), jižní část patří mírně teplé klimatické oblasti (MT2). Severní část patří vzhledem k horskému charakteru mezi nejchladnější části Česka, zatímco jižní je teplejší, avšak s krátkým a mírným jarem i létem. Změny v klimatických podmínkách ovlivňují v některých letech délku a kvalitu zimní rekreační sezóny a je nezbytné přijímat technická opatření ke zmírnění výkyvů (zasněžování).

Území Svazku obcí Horní Labe je tvořeno převážně lesními pozemky (40 %). Orná půda představuje pouze necelých 24 % a trvalé travními porosty 23 %. Ve **využití půdy** je výrazný rozdíl mezi severní a jižní částí regionu. V severně položených obcích (Dolní Dvůr, Strážné) dominují lesní pozemky a orné půdy je zde minimum, v jižněji situovaných obcích je vyšší podíl orné půdy (nejvíce Horní Kalná s 51,6 %). Specifický charakter má obec Nemojov, která sice leží v jižní části Svazku, ale podíl lesů na rozloze obce je 72,3 % a orná půda zaujímá pouze 5 % rozlohy. Vzhledem k vysokému zastoupení lesních pozemků, trvale travních porostů a orné půdy je podíl ostatních typů pozemků relativně nízký.

Způsob využití půdy predikuje i hospodářské využití krajiny. V horských oblastech je zemědělství zaměřeno převážně na údržbu krajiny, v podhorských částech na produkční zemědělství. Na zemědělských pozemcích ve svazích může docházet k vodní erozi.

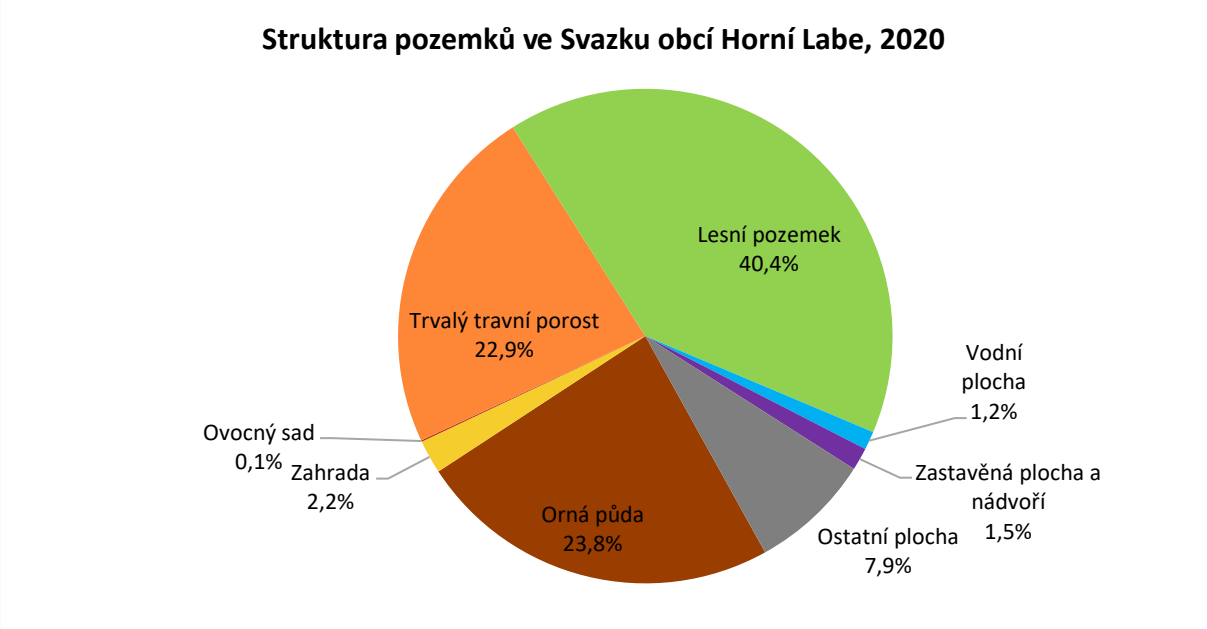

Obr. 18: Struktura pozemků ve Svazku obcí Horná Labe k 31. 12. 2020
Pramen: Český statistický úřad (2021): Veřejná databáze

K souhrnnému vyjádření ekologické situace v území slouží tzv. **koeficient ekologické stability** (KES)[2]. Průměrná hodnota KES je 3,9, avšak v území existují významné rozdíly. Nejvyšší hodnotu KES vykazuje obec Dolní Dvůr (26,4), dále je s výrazným odstupem Strážné (13,8) a Nemojov (7,8). Takto vysoké hodnoty KES znamenají přírodní a přírodě blízkou krajinu s výraznou

[1]Podle: Územně analytické podklady ORP Vrchlabí – 4. aktualizace/2016. Část B. URL https://www.muvrchlabi.cz/assets/File.ashx?id_org=18630&id_dokumenty=4415

[2] Koeficient ekologické stability = plocha ekologicky stabilních území (vinice, zahrady, ovocné sady, trvalé travní porosty, lesní pozemky a vodní plochy) / plocha ekologicky nestabilních území (orná půda, chmelnice, zastavěná plocha a nádvoří, ostatní plocha).

převahou ekologicky stabilních struktur a nízkou intenzitou využívání krajiny člověkem. Dalších 13 obcí má KES v rozmezí hodnot 1,0 a 3,0, což značí území se vcelku vyváženou krajinou, v níž jsou technické objekty relativně v souladu s přírodními strukturami. Pouze obce Dolní a Horní Kalná mají KES nižší než 1, ale vyšší než 0,3, což znamená, že území je intenzivně využívané, autoregulační pochody jsou oslabeny, a to způsobuje značnou ekologickou labilitu. Hodnota KES je v okrese Trutnov nižší než v SOHL (2,3), stejně tak v kraji i České republice, kde hodnota KES dosahuje 1,1.

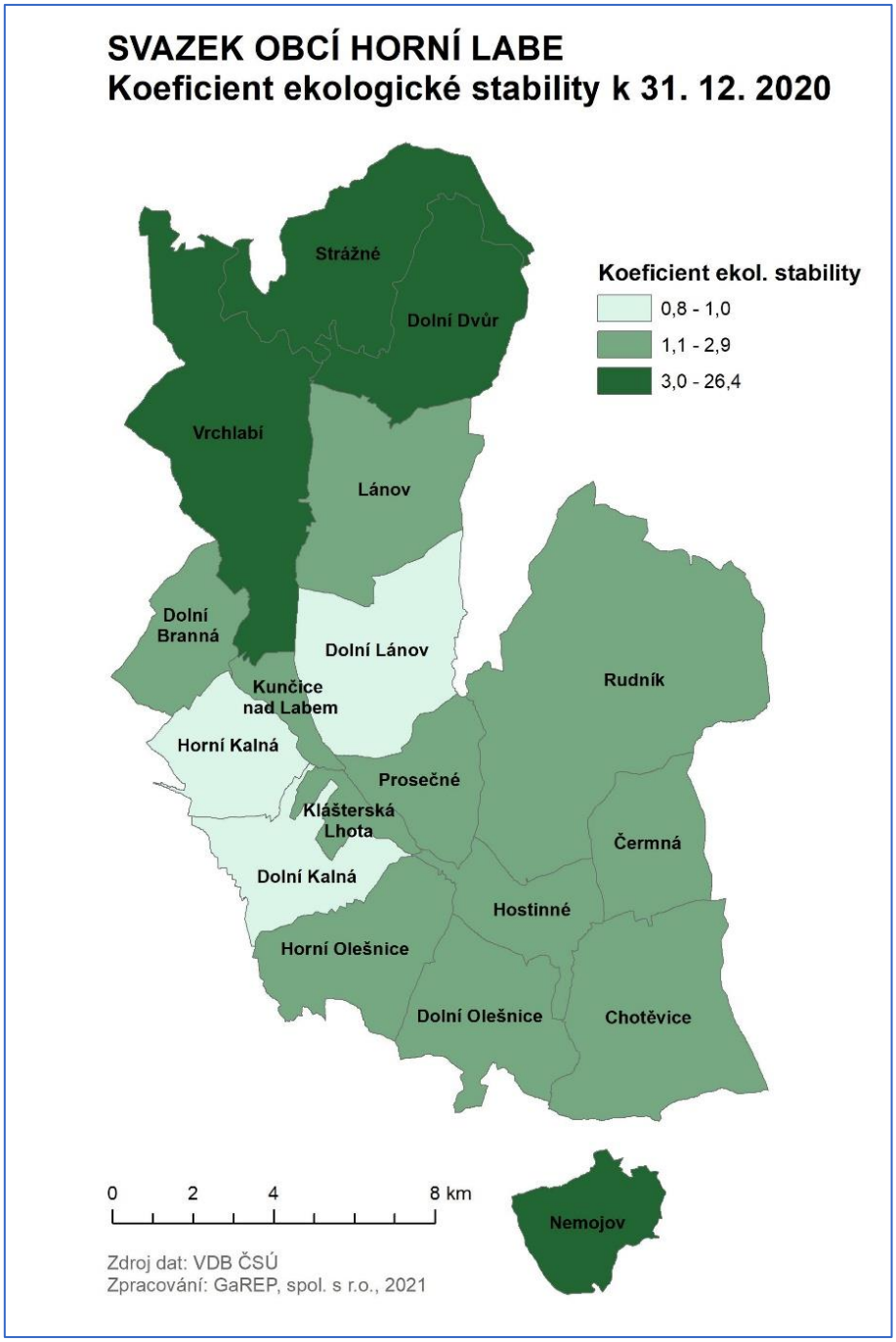

Obr. 19: Koeficient ekologické stability k 31. 12. 2020
Pramen: vdb.czso.cz, vlastní zpracování

Na území svazku se nachází horní toky vodních toků pramenících v Krkonoších nebo v jejich podhůří, konkrétně Malé Labe, Kalenský potok, Pilníkovský potok, potok Čistá. Všechny uvedené toky se vlévají do Labe, které pramení na Labské louce. Vodní toky Labe, Malé Labe, Kalenský potok a potok Čistá mají vymezena **záplavová území**, a to včetně aktivních zón. Povodňové oblasti zmiňovaly i samotné obce jako největší problém v oblasti životního prostředí. Stanovená záplavová území proto významně nelimitují širší území okolo vodních toků. Jejich součástí jsou zpravidla jejich koryta a nivy. Pro řeku Labe je v blízkosti soutoku Labe a Malého Labe vymezeno tzv. povodňové nebezpečí a riziko. Kromě záplav je potřeba řešit i opačnou situaci – sucho. Vzhledem k poměrně vyvážené krajině na území svazku se nejedná o tak velký problém jako v jiných částech republiky.

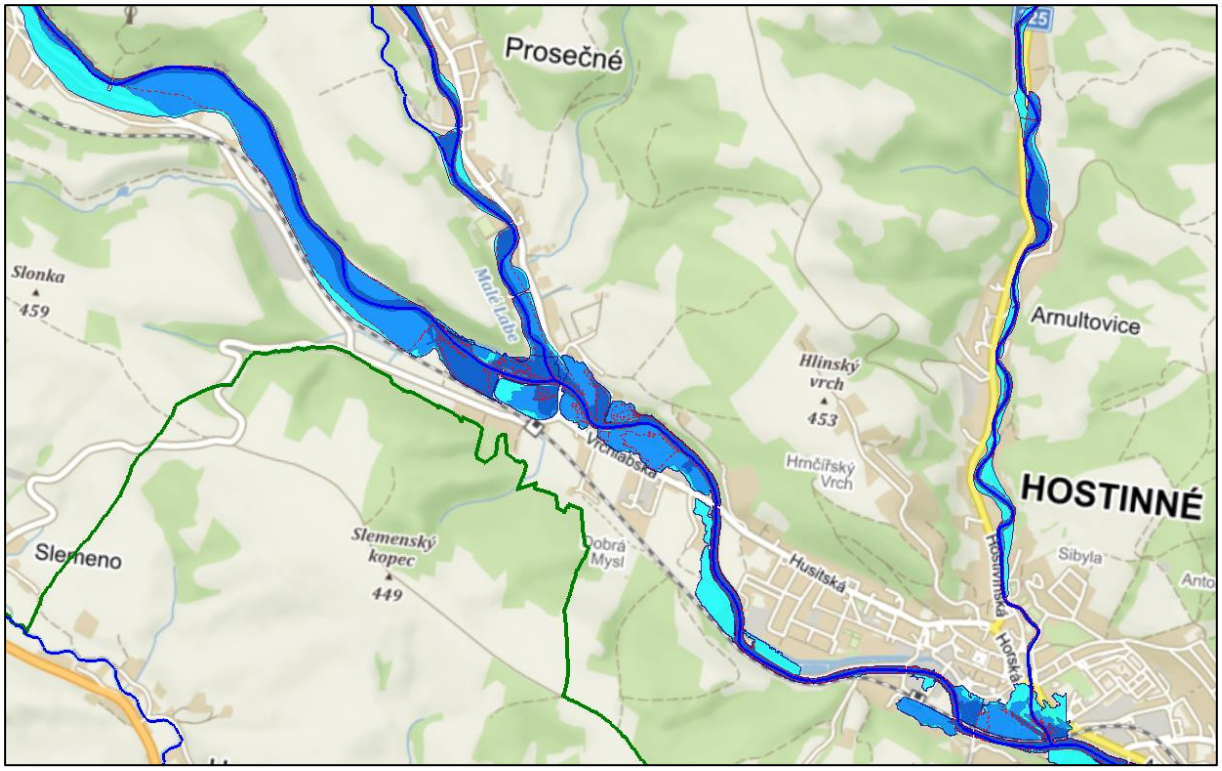

Obr. 20: Záplavová území Q5–Q100 (Q100 – tyrkysově, Q20 – tmavě modrá, Q5 – světle modrá)
Povodňový informační systém (POVIS):
http://webmap.dppcr.cz/dpp_cr/povis.dll?MAP=rizika&lon=15.6975462&lat=50.5495023&scale=15120

ČHMÚ[3] k roku 2019 eviduje na SOHL celkem 26 velkých zdrojů znečištění (REZZO 1), z toho 12 ve Vrchlabí. Za největšího znečišťovatele ovzduší lze považovat Škoda Auto, a. s. – závod Vrchlabí. Společnost však deklaruje snahu o zlepšování životního prostředí a provádí za tímto účelem i konkrétní kroky. Dálkový přenos emisí se v určitém rozsahu, zejména ve vrcholových částech Krkonoš, projevuje i ze vzdálenějších velkých stacionárních zdrojů, jakými jsou např. zdroje na Liberecku, v Polsku, SRN a severních Čechách. Přesto lze považovat **kvalitu ovzduší** považovat za velmi dobrou. Znečištění NOx a prachovými částicemi PM10 a PM25 se projevuje pouze liniově podél klíčových dopravních tahů (Jilemnice – Vrchlabí, Vrchlabí – Špindlerův mlýn). Znečištění oxidem siřičitým se projevuje v centrech větších obcí/měst pravděpodobně díky spalování tuhých paliv.

V území SOHL je v Systému evidence kontaminovaných míst (SEKM) evidováno celkem 27 lokalit **starých ekologických zátěží** (kontaminovaných ploch), v nichž v minulosti došlo ke znečištění životního prostředí (půdy, podzemních a povrchových vod, horninového prostředí aj.) a nadále

[3] ČHMÚ – EMIS: https://www.chmi.cz/files/portal/docs/uoco/oez/emise_CZ.html

představují riziko. K jejich největší koncentraci dochází na území města Vrchlabí (17 lokalit). Žádná z těchto lokalit nevyžaduje bezodkladné nápravné řešení.

Určitým environmentálním rizikem na území Svazku je riziko **sesuvů svahů**, ale pouze na strmých svazích, případně v poddolovaných územích.

Ochrana přírody a krajiny

Ochrana přírody a krajiny je zajištěna zákonem č. 114/1992 Sb., o ochraně přírody. Zejména se jedná o formu územní ochrany. Druhová ochrana je velmi často vyjádřena vymezením chráněného území, speciálně v případě území zařazených do soustavy NATURA 2000.

Severní část Svazku obcí Horní Labe je součástí Krkonošského Národního parku (KRNAP), což je nejstarší národní park v České republice (vyhlášen v roce 1963). Mezi maloplošná zvláště chráněná území ve SOHL patří pět přírodních památek.

Tab. 20: Zvláště chráněná území na území Svazku obcí Horní Labe

Typ chráněného území	Název	Předmět ochrany (zkráceno)	Katastrální území*
Národní park	Krkonošský národní park	ochrana či obnova samořídících funkcí přírodních systémů, přísná ochrana volně žijících živočichů a planě rostoucích rostlin, zachování typického vzhledu krajiny	Dolní Dvůr, Lánov, Rudník, Strážné, Vrchlabí
Přírodní památka	Luční potok v Podkrkonoší	ochrana populace a biotopu raka kamenáče	Rudník
	Herlíkovické štoly	ochrana trvalého zimoviště různých druhů netopýrů ve starých štolách	Strážné
	Lom Strážné	vápnomilná a teplomilná rostlinná společenstva, která se po ukončení těžby sukcesně vytvořila na velmi neobvyklém obnaženém vápencovém podkladě.	Strážné
	Labská soutěska	ochrana jedinečné ukázky ovorzních forem a peřejí v muskovitických ortorulách horního toku Labe.	Vrchlabí
	Vejsplachy	zachování populací zvláště chráněných druhů, zachování příznivého stavu přírodě blízkých ekosystémů, zachování přírodně krajinářského celku v intravilánu města Vrchlabí	Vrchlabí

Pramen: Digitální registr ÚSOP, http://drusop.nature.cz/
* Uvedeny pouze obce ze Svazku obcí Horní Labe

Pohoří Krkonoše jsou zároveň od roku 1992 pro své jedinečné přírodní bohatství ve světovém měřítku zapsány na seznamu biosférických rezervací UNESCO – v rámci systému NATURA 2000 jsou evropsky významnou lokalitou a ptačí oblastí. Na území SOHL se nachází další tři evropsky významné lokality, a to Labe – Hostinné, Bílá Třemešná a Luční potok v Podkrkonoší.

Na území SOHL se nachází 15 památných stromů (z toho 4 ve Vrchlabí, 3 v Lánově).

Tab. 21: Evropsky významné lokality a ptačí oblasti soustavy NATURA 2000 na území Svazku obcí Horní Labe

Typ chráněného území	Název chráněného území	Předmět ochrany (zkráceno)	Katastrální území*
Evropsky významné lokality	Krkonoše	živočichové a rostliny, rašeliniště, jeskyně apod.	Dolní Dvůr, Dolní Lánov, Lánov, Rudník, Strážné, Vrchlabí
	Labe – Hostinné	vranka obecná	Hostinné, Klášterská Lhota, Prosečné
	Bílá Třemešná	netopýr černý	Nemojov
	Luční potok v Podkrkonoší	ochrana populace a biotopu raka kamenáče	Rudník
Ptačí oblast	Krkonoše	čáp černý; datel; chřástal polní; lejsek malý; slavík modráček středoevropský; sýc rousný; tetřívek obecný a jejich biotopy	Dolní Dvůr, Lánov, Rudník, Strážné, Vrchlabí

* Uvedeny pouze obce ze Svazku obcí Horní Labe
Pramen: Digitální registr ÚSOP, http://drusop.nature.cz/

Krkonoše jsou také chráněnou oblastí přirozené akumulace vod (CHOPAV). Problémem posledních let spojeným se změnou klimatu je méně srážek a úbytek podpovrchové i povrchové vody společně se zvyšujícími se nároky na její spotřebu.

Územní systém ekologické stability je na území svazku veden územím všech obcí. Detailně je popsán v Územně analytických podkladech ORP Vrchlabí[4]. Z prvků ÚSES je nejvýznamnější nadregionální biocentrum NBC 85 Prameny Úpy, ostatní plošné prvky ÚSES jsou regionální, případně lokální biocentra. Z liniových prvků jsou nejvýznamnější nadregionální biokoridory K 22 MB (mezofilní bučinná osa), K 27 H (hájová osa) a K 28 MB (mezofilní bučinná osa).

[4] https://www.muvrchlabi.cz/assets/File.ashx?id_org=18630&id_dokumenty=4415

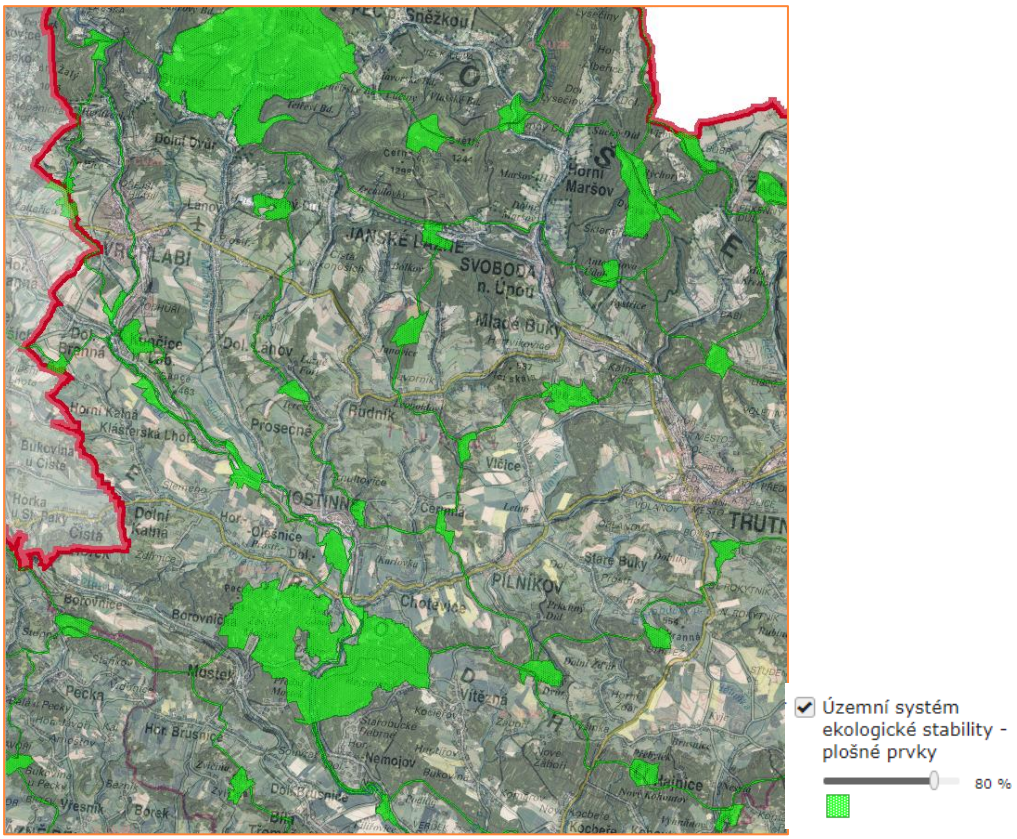

Obr. 21: Územní systém ekologické stability na území Svazku obcí Horní Labe
Pramen: Mapy na internetu Královéhradeckého kraje – Ochrana přírody, https://mapy.kr-kralovehradecky.cz/gis_new?MAP=priroda&lon=15.9389888&lat=50.5958253&scale=120960

Požadavky na ochranu přírody v území (zejm. KRNAP) sice limitují rozvoj rekreačních a jiných aktivit, ale je nutné důsledně dodržovat, jelikož severní část SOHL představuje jednu z nejcennějších přírodních oblastí Česka.

A.1.7 SPRÁVA ÚZEMÍ

Správa obcí

Rozvojové možnosti obcí svazku jsou vedle faktické situace v jednotlivých tematických oblastech ovlivňovány správními charakteristikami obcí, užívanými nástroji řízení rozvoje a jejich administrativními kapacitami.

Základním podkladem pro plánování společných činností svazku mohou být rozvojové dokumenty jednotlivých obcí, v nichž by měly mít obce vyjasněny své představy o rozvoji. Tyto představy mohou být následně konfrontovány na úrovni svazku a posloužit tak k formulování společných zájmů, činností, projektů apod.

Celkem 7 obcí nemá zpracované programy rozvoje obce. V roce 2021 probíhá v rámci projektu s názvem „SOHL – přemýšlíme strategicky“ zpracování 10 strategických dokumentů z toho 4 obce si stávající dokument nechaly aktualizovat. Bez strategického dokumentu tak zůstává pouze Dolní Lánov, který však již k vytvoření dokumentu podniká kroky.

Důležitým nástrojem zlepšování stavu krajiny a životního prostředí jsou komplexní pozemkové úpravy (KPÚ). KPÚ jsou sice typické spíše pro zemědělské regiony, nicméně 1 obec má KPÚ již částečně provedeny a u 5 obcí jsou v realizaci. Další obce KPÚ zvažují.

Některé členské obce SOHL jsou členy i dalších uskupení v podobě svazků a místních akčních skupin. Dominantní místní akční skupinou je MAS Krkonoše. Do okrajové části svazku zasahuje i MAS Království – Jestřebí hory, jedna obec patří pod MAS Královédvorsko. Díky MAS disponují obce kromě uplatňování principů komunitně vedeného místního rozvoje rozšířenými možnostmi čerpání dotací z Evropské unie. Ze svazků patří k dominantním tzv. „velký svazek"– Krkonoše - Svazek měst a obcí. Řada obcí spadá pod celostátní SMO ČR.

Tab. 22: Stav správy území v obcích Svazku obcí Horní Labe

Obec	Strategie	Platnost	Komplexní pozemkové úpravy	Členství v dalších svazcích	Příslušnost k MAS
Čermná	ano	do 2022 (probíhá aktualizace)	v realizaci	Společenství obcí podkrkokonoší Krkonoše - Svazek měst a obcí	**MAS Království – Jestřebí hory**
Dolní Branná	ne (zpracovává se)	–	v realizaci	SMO ČR Krkonoše - Svazek měst a obcí	**MAS Krkonoše**
Dolní Dvůr	ano	2020-2030	ne, nejsou zvažovány	SMO ČR Krkonoše - Svazek měst a obcí	**MAS Krkonoše**
Dolní Kalná	ne (zpracovává se)	–	ne, nejsou zvažovány.	SMS ČR	**MAS Krkonoše**
Dolní Lánov	ne	–	v realizaci	Krkonoše - Svazek měst a obcí	**MAS Krkonoše**
Dolní Olešnice	ne (zpracovává se)	–	ne, ale jsou zvažovány	SMO ČR Společenství obcí podkrkonoší	**MAS Království – Jestřebí hory**
Horní Kalná	ne (zpracovává se)	–	ne, ale obec požádala o zahájení v roce 2020	–	**MAS Krkonoše**
Horní Olešnice	ne (zpracovává se)	–	ne, ale jsou zvažovány	Společenství obcí podkrkonoší	**MAS Království – Jestřebí hory**
Hostinné	ano	2016–2022 (probíhá aktualizace)	ne, ale jsou zvažovány	SMO ČR Krkonoše – svazek měst a obcí Euroregion Glacensis Sdružení historických sídel Čech, Moravy a Slezska	**MAS Krkonoše**
Chotěvice	ano	– (probíhá aktualizace)	–	SMO ČR Společenství obcí podkrkonoší Euroregion Glacensis	**MAS Království – Jestřebí hory**
Klášterská Lhota	ano	2018-2028	–	SMO ČR	**MAS Krkonoše**

Obec	Strategie	Platnost	Komplexní pozemkové úpravy	Členství v dalších svazcích	Příslušnost k MAS
Kunčice n. Labem	ano	do roku 2021 (probíhá aktualizace)	ne, ale obec požádá o zahájení v roce 2021	žádné	**MAS Krkonoše**
Lánov	ano	2019–2025	v realizaci	SMO ČR Krkonoše – Svazek měst a obcí	**MAS Krkonoše**
Nemojov	ne (zpracovává se)	–	ne, nejsou zvažovány	SMO ČR	**MAS Královédvorsko**
Prosečné	ano	2019-2025	v realizaci	SMS ČR SMO ČR Krkonoše - Svazek měst a obcí	**MAS Krkonoše**
Rudník	ano	do konce roku 2022	již provedeny, v Bolkově v realizaci	SMO ČR Krkonoše - Svazek měst a obcí	**MAS Krkonoše**
Strážné	ano	2020–2022	ne, nejsou zvažovány.	SMO ČR SMS ČR Krkonoše - Svazek měst a obcí	**MAS Krkonoše**
Vrchlabí	ano	2020–2025	ne, nejsou zvažovány	SMO ČR Krkonoše – Svazek měst a obcí Euroregion Glacensis	**MAS Krkonoše**

Pramen: Rozvojové dokumenty a webové stránky jednotlivých obcí Svazku obcí Horní Labe

Hlavním přirozeným centrem svazku jsou populačně největší obce, a to města Vrchlabí, Hostinné a Rudník, případně Lánov. Obyvatelé sem dojíždí za zdravotní péčí a komerční vybaveností.

Většina obcí svazku spadá do správního obvodu obce s rozšířenou působností (SO ORP) Vrchlabí. Část obcí (celkem 3) patří pod SO ORP Trutnov. Nemojov spadá pod SO ORP Dvůr Králové nad Labem. Na úrovní SO ORP probíhá v rámci Komunitního plánu sociálních služeb plánování v sociální oblasti. Pro území SO ORP také existují tzv. Místní akční plány rozvoje vzdělávání, kde se řeší oblast školství.

Bezpečnost

Na území SOHL působí pro ochranu bezpečnosti a hlídání dodržování veřejného pořádku Policie ČR – KŘP Královéhradeckého kraje, konkrétně Obvodní oddělení Vrchlabí na ulici Zámek a Obvodní oddělení Hostinné na ulici Horská. Územní působnost těchto oddělení zahrnuje celé území svazku s výjimkou obce Nemojov, která spadá pod Obvodní oddělení Dvůr Králové nad Labem.

Index kriminality vyjadřuje počet trestných činů na 10 000 obyvatel. Počet trestných činů a tím pádem i index kriminality za území svazku se v posledním roce, s výjimkou posledního čtvrtletí

pohybuje pod průměrem České republiky, Královéhradeckého kraje i okresu Trutnov. Analýza poukazuje na vyšší míru bezpečnosti na území svazku ve srovná s vyššími územními celky.

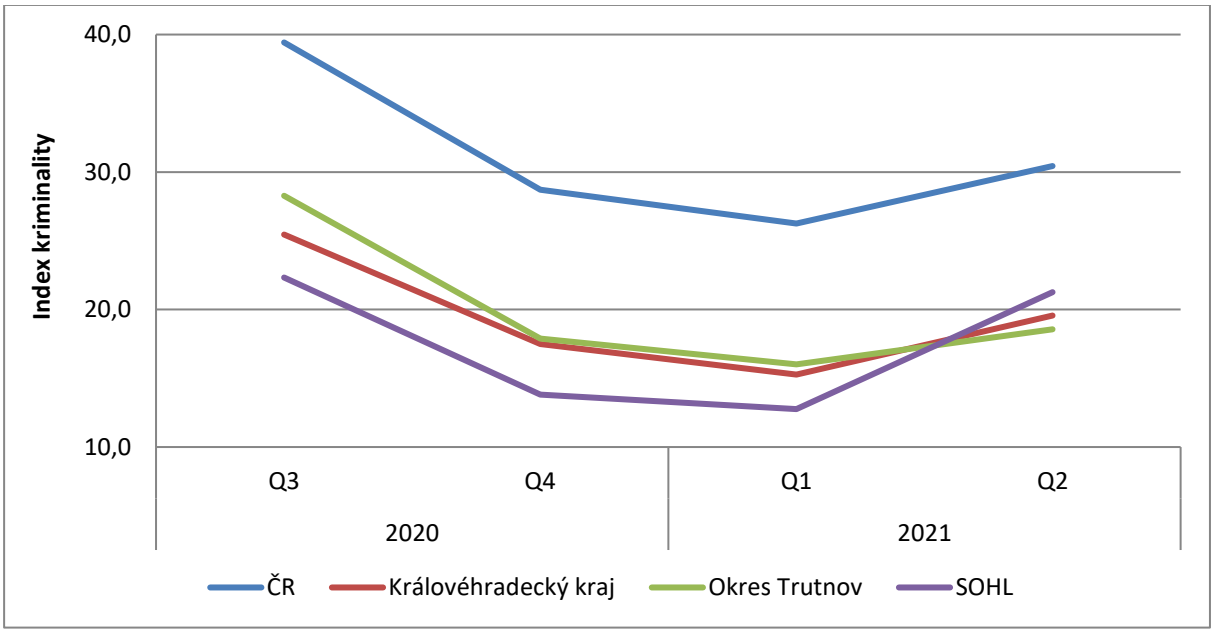

Obr. 22: Index kriminality v obcích Svazku obcí Horní Labe
Pramen: mapakriminality.cz

Území svazku spadá pod Územní odbor Trutnov Hasičského záchranného sboru Královéhradeckého kraje. Hasičská stanice se na území svazku nachází ve Vrchlabí na ulici Valteřická. V obcích dále působí sbory dobrovolných hasičů. Výjezdová základna Zdravotnické záchranné služby Královéhradeckého kraje se na území svazku nachází také ve Vrchlabí na ulici Valteřická. Působí zde rychlá lékařská a zdravotnická pomoc.

A.2 VÝCHODISKA PRO NÁVRHOVOU ČÁST

Východiska pro návrhovou část obsahují vedle poznatků z charakteristiky regionu promítnutých v koncentrované podobě do SWOT analýzy zejména závěry z uskutečněných šetření mezi starosty obcí. Je zde zařazeno i stručné zhodnocení činnosti svazku obcí a informace o vybraných rozvojových koncepcích.

A.2.1 FUNGOVÁNÍ SVAZKU

Dobrovolný svazek obcí Horní Labe byl založen 20. 3. 2003. Jak se popisuje přímo na stránkách Svazku *„ Impulsem pro vznik Svazku bylo společné prosazování zájmů členských obcí, zejména pak budování infrastruktury, rozvíjení cestovního ruchu, cykloturistiky, podnikání, řešení úkolů z oblasti školství, zdravotnictví, kultury, veřejné zeleně a veřejného osvětlení, zlepšování dopravní obslužnosti daného území, také zahraniční spolupráce a především realizace společných rozvojových projektů obcí podél řeky Labe.“*

Svazek sídlí v Hostinném v prostorách městského úřadu. Funkci předsedkyně vykonává starostka města Hostinné Dagmar Sahánková. Místopředsedou je starosta Chotěvic Vladimír Lukeš. Setkání výkonné rady svazku se koná dle potřeby několikrát do roka.

V letech 2018–2020 svazek hospodařil s rozpočty mezi 4,2 až 6,5 mil. Kč. Hospodaření svazku bylo přebytkové. Celkové pozitivní saldo za uvedené 3 roky činilo necelých 3,9 milionu.

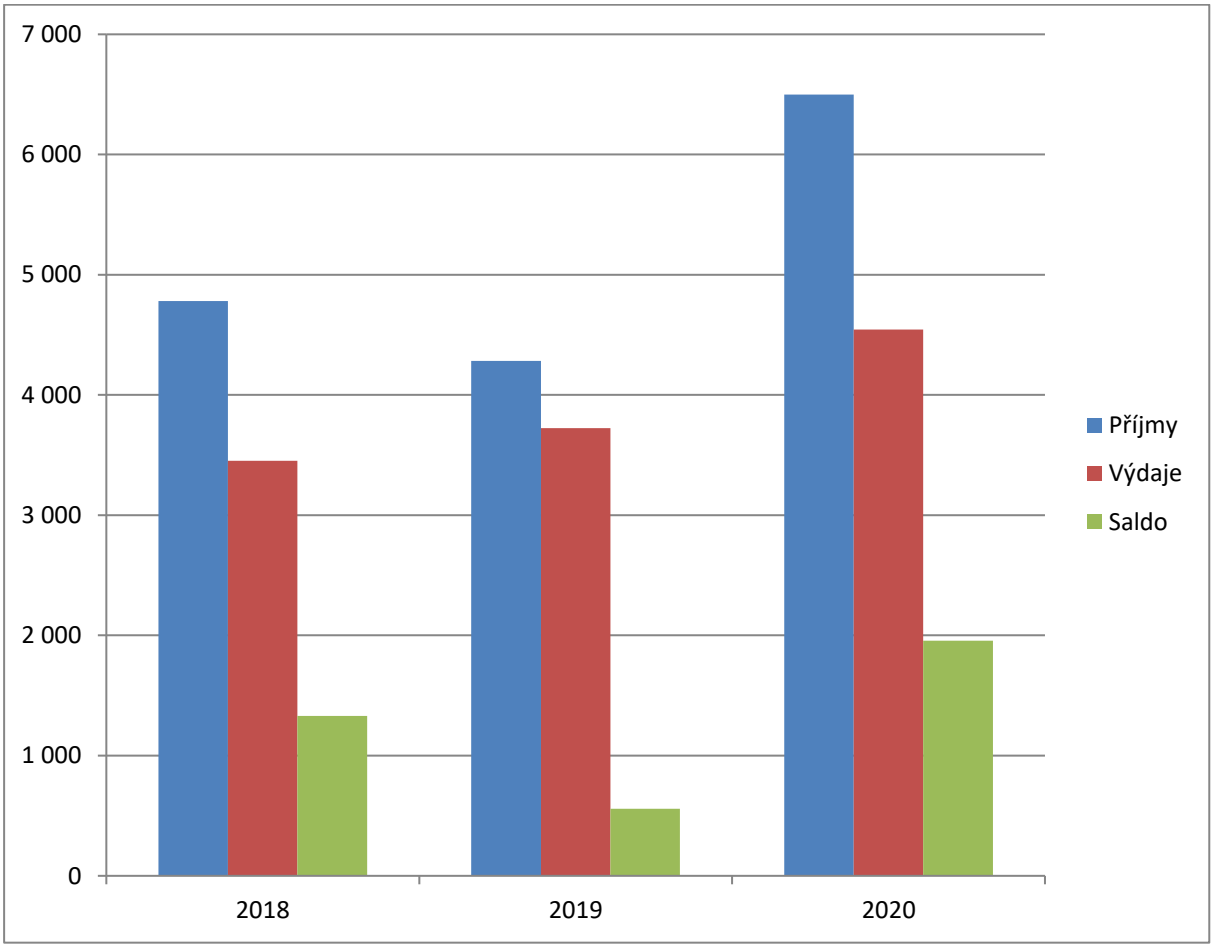

A.2.2 FUNGOVÁNÍ SVAZKU POHLEDEM STAROSTŮ

V letních měsících roku 2021 proběhlo dotazníkové šetření mezi starosty členských obcí, které se týkalo činnosti svazku. Starostové měli možnost vyplnit dotazník elektronicky nebo telefonicky. Vyjádřili se starostové ze všech 18 členských obcí.

První část dotazníku obsahovala informace o obci, které nejsou veřejně dostupné (stav technické infrastruktury, občanské vybavenosti apod. Získané informace byly použity do analytické části dokumentu.

Druhá část dotazníku zjišťovala postoj obcí k činnosti svazku. Odpovědi jsou vyhodnocené níže.

Obce měli možnost označit, jaké přínosy pro obec má členství ve svazku. Starostové mohli označit i více možnosti nebo uvést vlastní. Hlavním přínosem členství je dle většiny starostů možnost prodiskutovat problémy s ostatními starosty. Následuje přínos získávání informací a znalostí, které jsou užitečné pro rozvoj obce. Velká část starostů zmiňovala i pomoc s administrativou a získávání dotací v rámci společných projektů. Ostatní odpovědi označilo méně obcí. Celkem 2 obce uvedly mezi jinými přínosy právní služby.



Zástupci obcí měli za úkol vzpomenout si na konkrétní činnosti, které byly pro obec nejužitečnější. Jednalo se o otevřenou otázku bez možnosti výběru konkrétní odpovědi. Za nejužitečnější konkrétní projekty / činnosti, které byly realizovány nebo se realizují, patří dle oslovených starostů právní poradenství, společné plánování, výstavbu cyklostezek a úprava běžeckých tratí. V menší míře zástupci obcí vyzdvihovali pomoc s žádostí o konkrétní dotaci, zvyšování propagace území, pomoc s GDPR, společný nákup radarů a realizaci protipovodňových opatření.

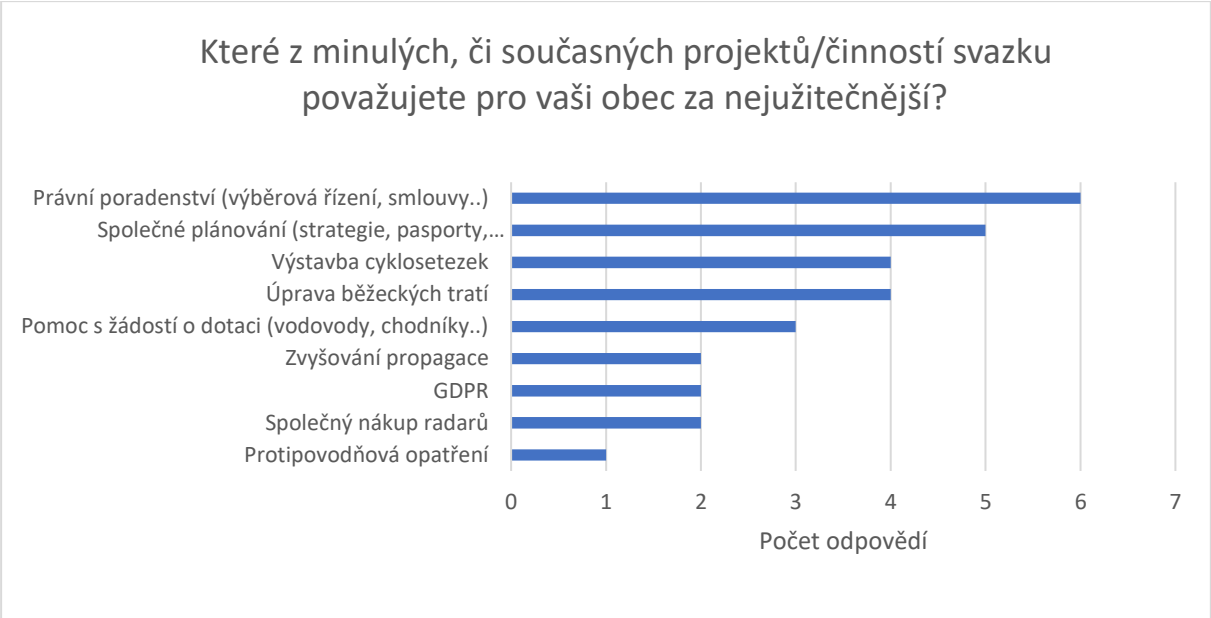

Obce měli i naopak možnost se zamyslet, co by bylo potřeba ještě více zlepšit. Starostové mohli opět označit i více možnosti nebo uvést vlastní. Zástupci obcí většinou zmiňovali, že není potřeba nic zlepšovat, vše je dobré. Častou odpovědí bylo posílit společné činnosti a projekty a zvýšit podporu jednotlivých obcí. Ostatní možnosti starostové označili v menší míře. V kategorii jiné zástupci obcí uvedli: více se zaměřit na klimatická témata a zintenzivnit přípravu cyklostezek ve spolupráci s krajem.

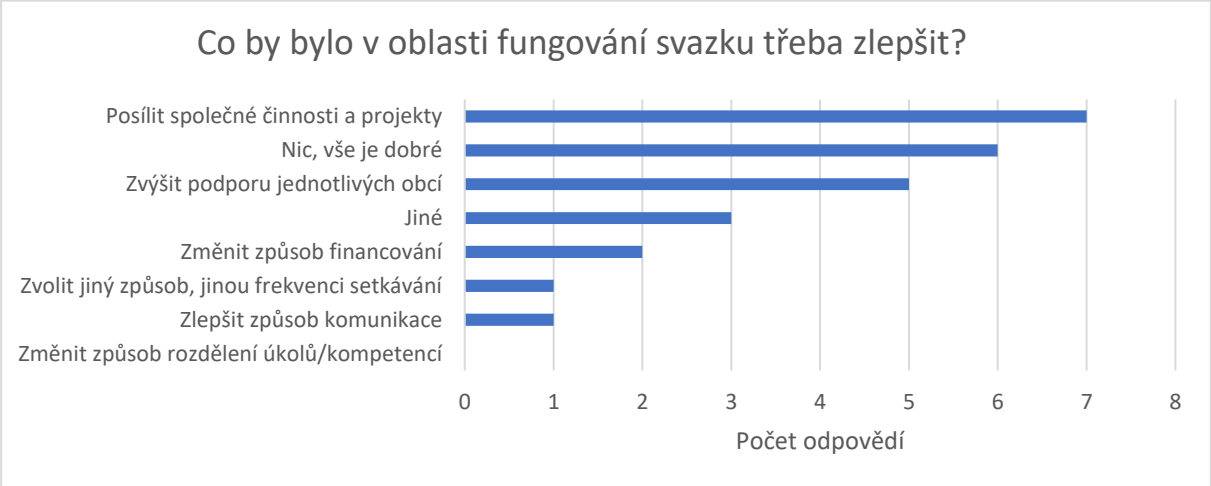

Za největší problémy území svazku (otevřené otázka) považují obce především nevyhovující dopravu, stav odpadového hospodářství a nedořešené nakládání s odpadními vodami a vodovody. V menší míře pak uváděly ohrožení povodněmi, nedostatek kvalifikované pracovní síly, nedostatek komunitních zdrojů energie a chybějící zubaře.

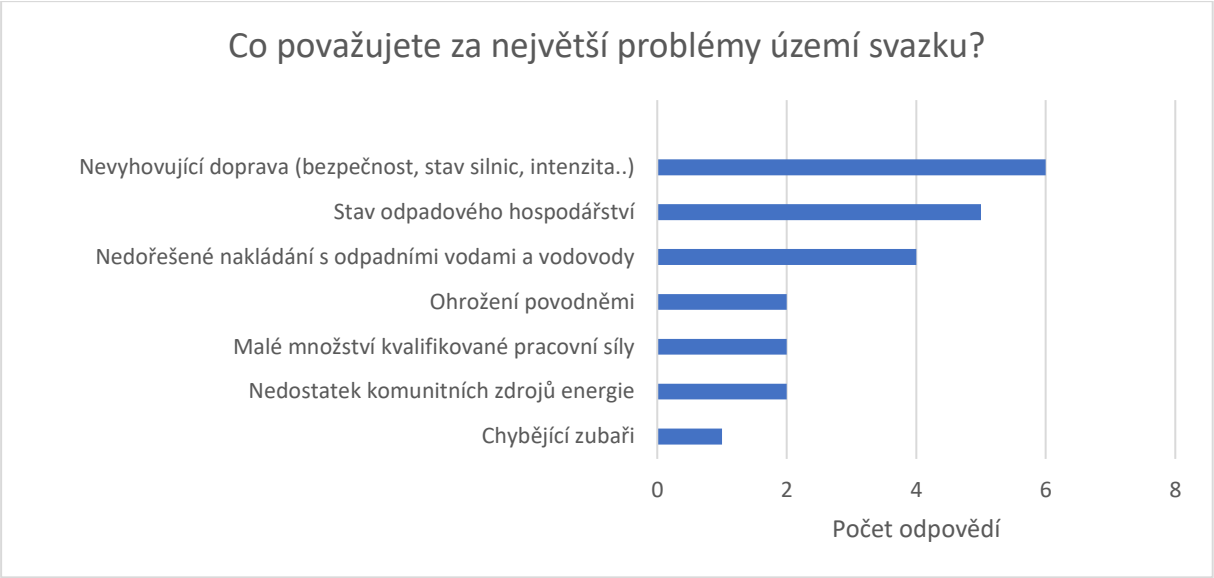

Následovaly otázky na konkrétní činnosti svazku do budoucna. Nejčastěji starostové vybrali dopravní propojení obcí, odpadové hospodářství a technickou infrastrukturu. V těchto tématech panuje silná shoda. Naopak nejméně zástupci obcí označovali bydlení, podnikání a kulturní a společenské aktivity.

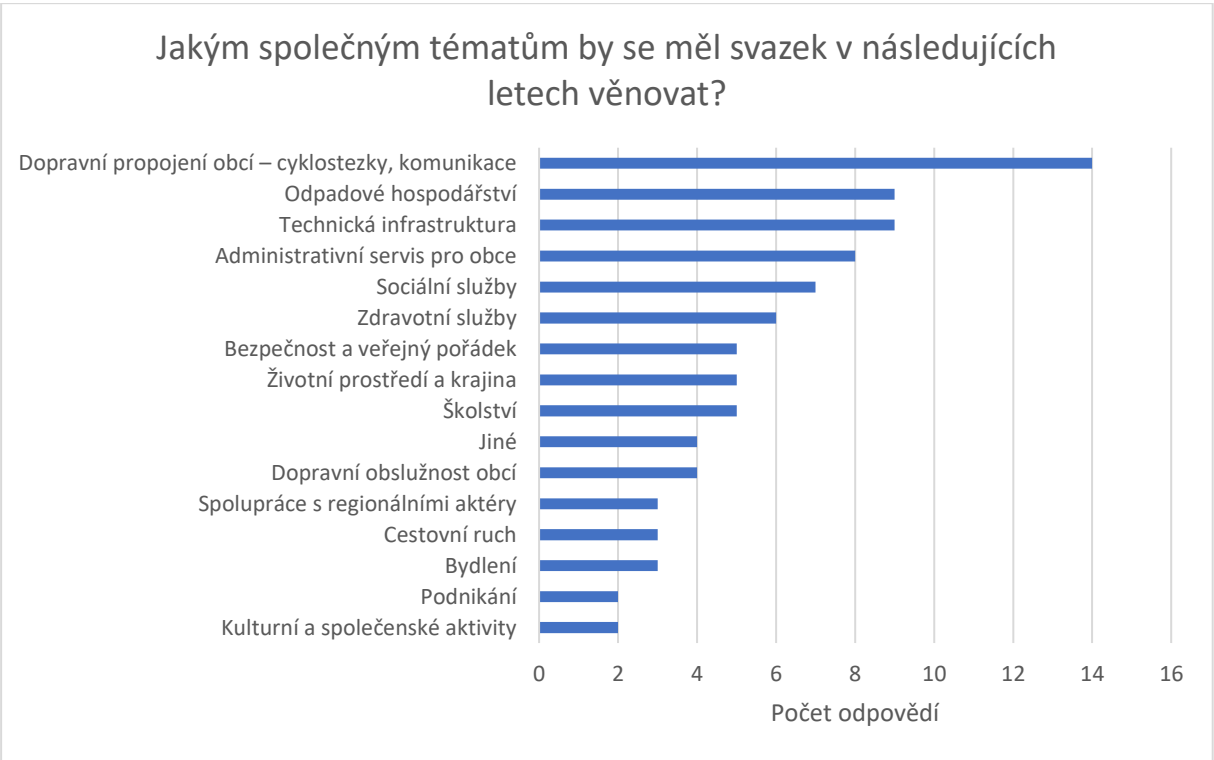

Mezi konkrétní projekty, které obce připravují společně, patří společné cyklostezky. Ostatní společné projekty / činnosti byli zmiňovány jednotlivci.

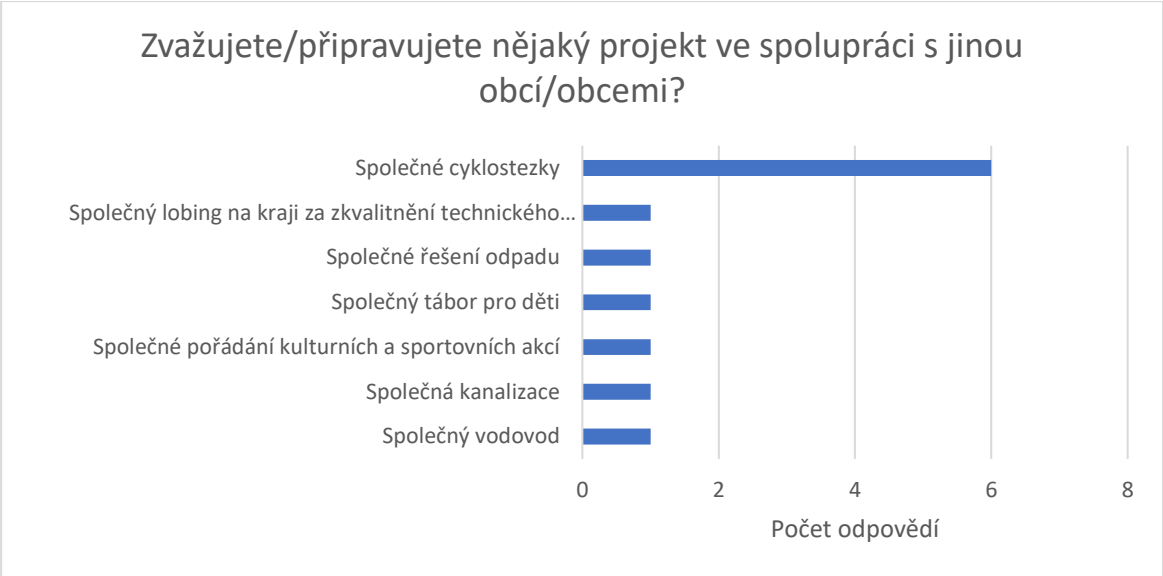

Na závěr bylo možné uvést závěrečný doplňující komentář. Starostové většinou uváděli, že jsou spokojení, a je potřeba pokračovat v současné činnosti. Mezi konkrétní výzvy patřilo zachovat jedinečný ráz krajiny a výstavby, posilovat turismu nejenom v Krkonoších ale postupně i v nižších polohách a řešit majetkoprávní vztahy na cestách mezi obcemi.

A.2.3 SVAZEK POHLEDEM OBYVATEL

Dotazníkové šetření obyvatel proběhlo na podzim 2021. Dotazníkové šetření bylo pro zajištění vyšší návratnosti organizováno při příležitosti zpracování nebo aktualizaci programů rozvoje jednotlivých obcí. Jednalo se o obyvatele obcí Hostinné, Dolní Branná, Dolní Kalná, Dolní Lánov, Dolní Olešnice, Horní Kalná, Horní Olešnice, Chotěvice, Nemojov. Celkem odpovědělo 551 obyvatel, což je 2,0 % všech obyvatel svazku. Výsledky dotazníkového šetření nelze považovat za názory všech obyvatel svazku. Jedná se o však o cenné podněty a názory pro další rozvoj svazku. Obyvatelé měli možnost odpovídat na dvě otevřené otázky:

1) Jaké problémy jsou podle vás společné pro území svazku.

2) Na jaká témata by se měly obce společně zaměřit?

Obyvatele si nejvíce stěžují na nedostatek pracovních příležitostí a nedostupné bydlení, což je celorepublikový problém, který je také dán periferní polohou svazku. Mezi lokální problémy, které obyvatele pálí, patří nedostatek cyklostezek, špatný stav silnici a nízká bezpečnost dopravy (dopravně nebezpečná místa, vysoká intenzita dopravy, překračování rychlosti..). Obyvatelé v menší míře zmiňovali i další problémy území svazku. Vzhledem k nižšímu počtu odpovědí, je lze brát z pohledu obyvatel jako méně palčivé problémy.

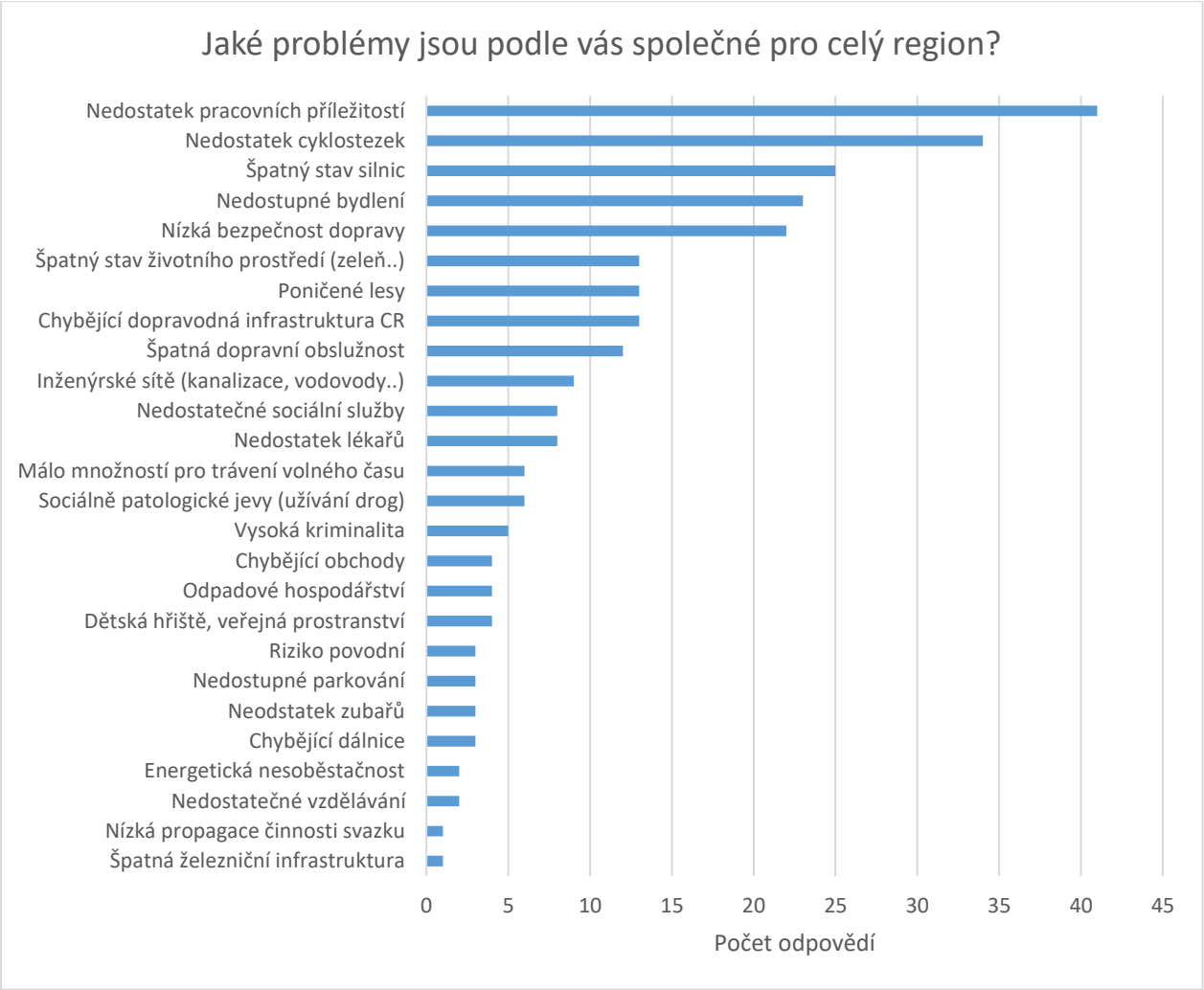

Podle obyvatel by se měly obce společně přednostně zaměřit na výstavbu cyklostezek, pořádání společných sportovních a kulturních akcí a zlepšení podmínek pro bydlení. Obyvatelé uváděli i další témata, které lze brát jako inspiraci pro další činnost svazku a společné projekty jednotlivých obcí.

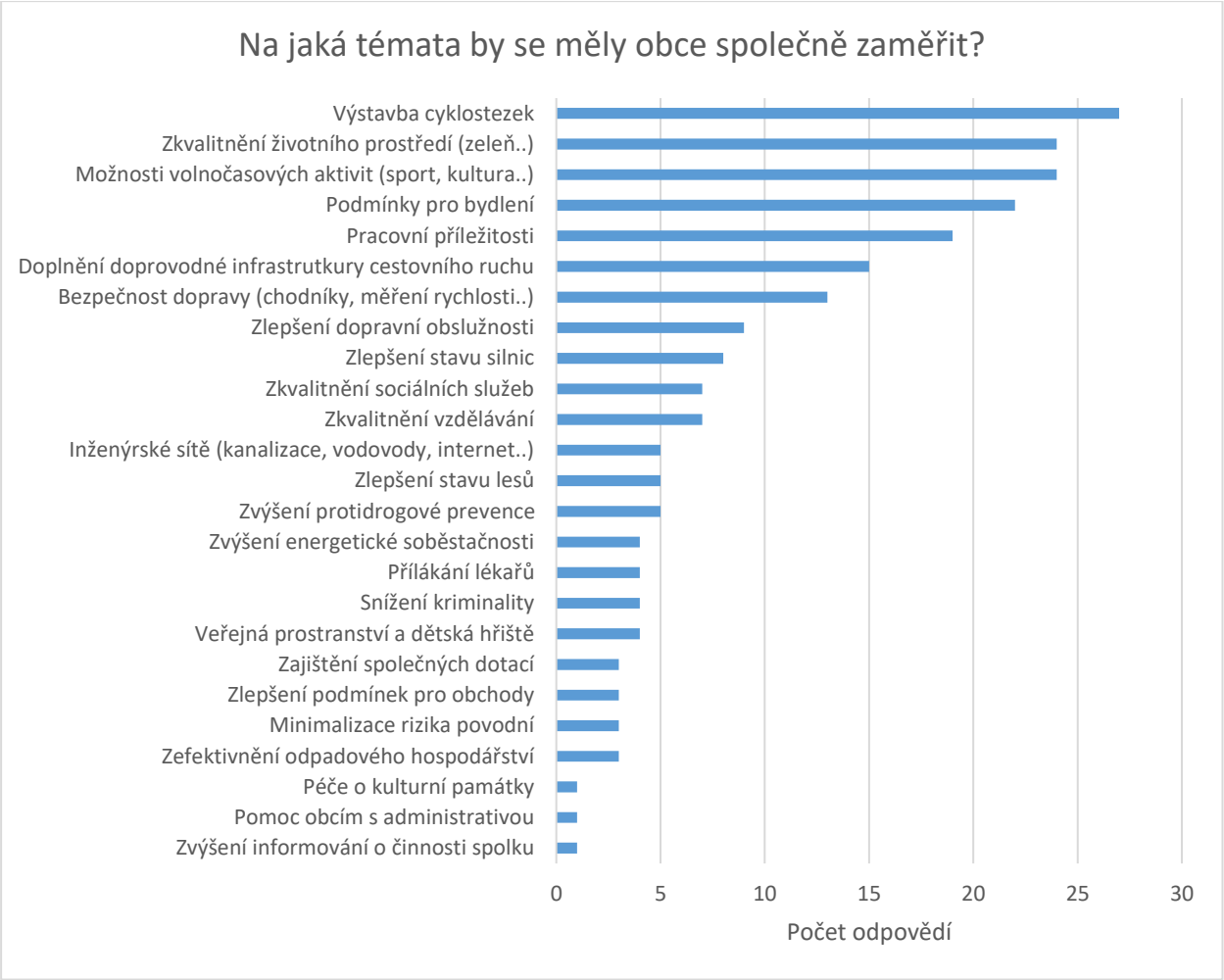
Na jaká témata by se měly obce společně zaměřit?
Výstavba cyklostezek
Zkvalitnění životního prostředí (zeleň..)
Možnosti volnočasových aktivit (sport, kultura..)
Podmínky pro bydlení
Pracovní příležitosti
Doplnění doprovodné infrastrutkury cestovního ruchu
Bezpečnost dopravy (chodníky, měření rychlosti..)
Zlepšení dopravní obslužnosti
Zlepšení stavu silnic
Zkvalitnění sociálních služeb
Zkvalitnění vzdělávání
Inženýrské sítě (kanalizace, vodovody, internet..)
Zlepšení stavu lesů
Zvýšení protidrogové prevence
Zvýšení energetické soběstačnosti
Přílákání lékařů
Snížení kriminality
Veřejná prostranství a dětská hřiště
Zajištění společných dotací
Zlepšení podmínek pro obchody
Minimalizace rizika povodní
Zefektivnění odpadového hospodářství
Péče o kulturní památky
Pomoc obcím s administrativou
Zvýšení informování o činnosti spolku
0
5
10
15
20
25
30
Počet odpovědí

A.2.4 VAZBY NA RELEVANTNÍ KONCEPČNÍ DOKUMENTY

Realizace strategického plánu Svazku obcí Horní Labe bude probíhat v interakci s řadou dalších koncepčních dokumentů na místní, mikroregionální a regionální (krajské) úrovni.

Obecní úroveň	Mikroregionální úroveň	Regionální úroveň
Územní plány obcí	Koncepce systému třídění a sběru odpadů pro SOHL	Zásady územního rozvoje Královéhradeckého kraje
Programy rozvoje obcí	Koncepce řešení čištění odpadních vod pro SOHL	Strategie rozvoje Královéhradeckého kraje na období 2021–2027
	Koncepce rozvoje cyklodopravy pro SOHL	
	Komunitní plán rozvoje sociální práce, sociálních služeb a návazných služeb na území SO ORP Vrchlabí 2021–2025	Strategie Královéhradeckého kraje v oblasti sociálních služeb na období 2018-2026 (na strategii navazují tříleté střednědobé plány sociálních služeb Královéhradeckého kraje)
	Strategie komunitně vedeného místního rozvoje na území MAS Krkonoše	

A.2.5 SWOT ANALÝZA

Silné a slabé stránky vyplývají ze zpracované charakteristiky regionu. Příležitosti a ohrožení jsou vnější vlivy, které mohou regionu pomoci, nebo se kterými se bude muset region vypořádat.

SILNÉ STRÁNKY (pozitiva, rozvojové faktory)	**SLABÉ STRÁNKY (negativa, problémy)**
• Stabilizovaný počet obyvatel • Příznivý index stáří • Přítomnost velkých zaměstnavatelů ve Vrchlabí a v Rudníku • Nízká nezaměstnanost • Nepřítomnost sociálně vyloučených lokalit • Výhodná poloha pro rozvoj cestovního ruchu • Dostatečné pokrytí základními a mateřskými školami, přítomnost oborových středních škol • Dostatečná vybavenost pro sportovní a kulturní akce • Příznivý koeficient ekologické stability, vysoké zastoupení lesních pozemků • Dobrá kvalita ovzduší • Přítomnost Národní parku v severní části území • Územní systém ekologické stability veden ve svazku územím všech obcí • Existence sběrných dvorů • Nízký index kriminality • Vysoká angažovanost obcí v MAS a svazcích obcí	• Celkový pokles počtu obyvatel • Nízký index vzdělanosti • Podprůměrná míra bytové výstavby v rámci kraje • Vysoký podíl osob v exekuci v některých obcích • Nedostatek kvalifikované pracovní síly na území svazku • Vysoká ekonomická závislost území na velkých zaměstnavatelích • Vysoká intenzita dopravy • Nízká bezpečnost dopravy (chybějící chodníky) • Chybějící propojení mezi obcemi cyklostezkami • Nedořešeně inženýrské sítě • Nedostatek zubařů a praktických lékařů • Svoz odpadu zajišťující jedna společnost • Přítomnost záplavových území • Chybějící komplexní pozemkové úpravy
PŘÍLEŽITOSTI (co se děje, či bude dít kolem nás a my to můžeme využít)	**OHROŽENÍ (co se děje, či bude dít kolem nás a my se s tím budeme muset vypořádat)**
• Zvýšený zájem o tuzemský cestovní ruch. • Blízkost Krkonošského Národního parku • Zvyšující se obliba singletreků • Dostavba dálnice D11 • Využití evropských, národních i krajských dotací. • Zvyšující se vzdělanost populace, vznik znalostní ekonomiky. • Plánování na úrovni ORP a MAS. • Zvyšující se angažovanost obyvatel.	• Demografické stárnutí a zvyšující se tlak na zdravotní a sociální péči. • Nedostatek sněhu kvůli klimatickým změnám • Změna charakteru krajiny díky kůrovcové kalamitě. • Nový zákon o odpadech. • Pokles dotačních příležitostí a objemu financí v rámci regionální politiky EU pro programové období 2021–2027.

B. NÁVRHOVÁ ČÁST

B.1 VIZE A CÍLE

Vize zachycuje žádoucí budoucí stav svazku. V případě svazku obcí můžeme rozlišit dvě roviny vize, a to vizi rozvoje území svazku a ***vizi rozvoje svazku obcí jako organizace***.

VIZE Svazku obcí Horní Labe

Zlepší se propojení obcí mezi sebou, a to vybudováním cyklostezek a cyklotras. Vznikne tak propojená síť komunikací pro bezpečnou nemotorovou dopravu využívaná jak občany, tak turisty. U křížení cyklostezek a cyklotras se silnicemi budou vyřešena dopravně nebezpečná místa.

Území svazku je branou návštěvníků do Krkonoš. Byla posílena doprovodná infrastruktura cestovního ruchu, která slouží nejenom návštěvníkům ale především místním obyvatelům pro trávení volného času. Území podkrkonoší je atraktivní pro cykloturistiku v létě a pro běžecké lyžování v zimě mimo přetížené oblasti Krkonoš.

Na území svazku se nachází zasíťované pozemky pro novou výstavbu nemovitostí pro místní obyvatele i cestovní ruch. Rozvoj nemovitostí bude respektovat kapacity obcí z hlediska zajištění veřejných služeb, dopravy i krajiny. Nová výstavba bude usměrňována tak, aby byl zachován stávající urbanistický charakter obcí a ráz krajiny. Obce mají dořešené inženýrské sítě.

Systém sběru a dalšího nakládání s odpadem prošel revizí a optimalizací. Obce mají vlastní řešení svozu odpadu. Obce jsou chráněny před povodněmi. Rozvinul se se systém komunitní energetiky.

Obce budou spolupracovat při zajištění kvalitního předškolního a školního vzdělávání a při zajištění kvalitních sociálních a zdravotních služeb s potřebnou kapacitou. Střední školy nabízí obory v souladu s dynamicky se měnící situací na trhu práce. Existuje spolupráce mezi obcemi svazku, místními zaměstnavateli a krajem jako zřizovatelem středních škol. Budoucí zaměstnanci větších jsou vychováváni přímo v území, nedochází tak k odlivu obyvatel.

Svazek obcí Horní Labe realizuje rozvojové projekty ve všech oblastech, kde je to vhodné a efektivní a nedochází k duplicitě činností s jinými subjekty (komunitní energetika, lokální ekonomika, školství, sociální oblast, odpadové hospodářství). Soustředí se na právní poradenství, strategické řízení a správní podporu obcí. S „velkým svazkem" Krkonoše – svazek měst a obcí spolupracuje na rozvoji cestovního ruchu. Soustředí se na cykloturistiku a běžecké lyžování v atraktivní podkrkonošské krajině mimo přetížené oblasti Krkonoš. Koordinuje a podporuje společné projekty obcí. Bude účinně prosazovat společné zájmy obcí svazku.

CÍLE

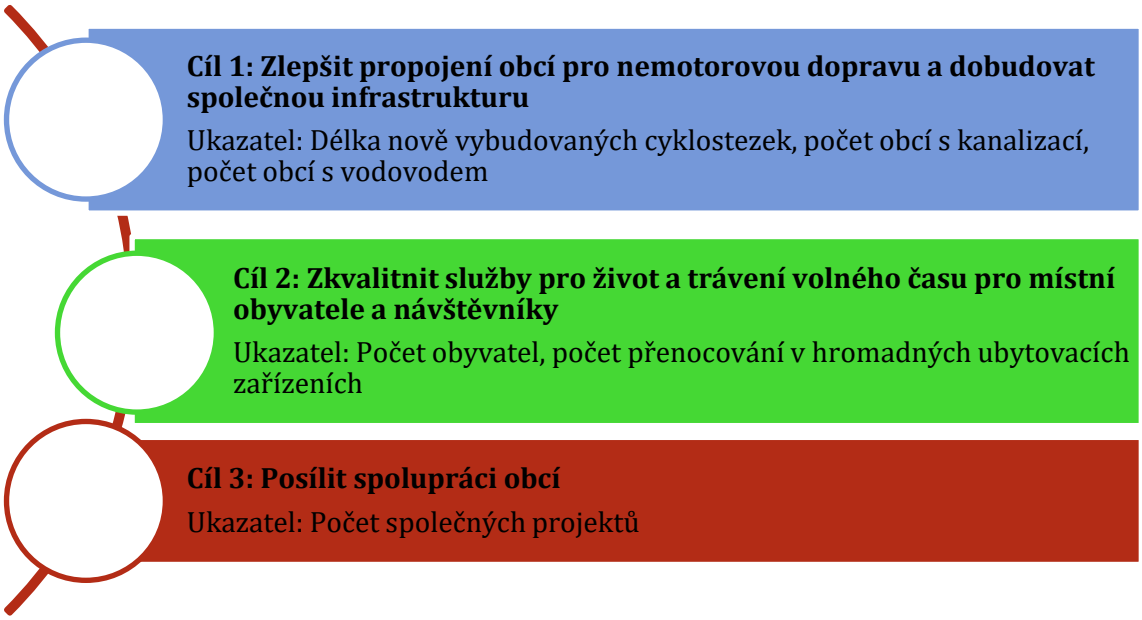
Cíl 1: Zlepšit propojení obcí pro nemotorovou dopravu a dobudovat společnou infrastrukturu
Ukazatel: Délka nově vybudovaných cyklostezek, počet obcí s kanalizací, počet obcí s vodovodem
Cíl 2: Zkvalitnit služby pro život a trávení volného času pro místní obyvatele a návštěvníky
Ukazatel: Počet obyvatel, počet přenocování v hromadných ubytovacích zařízeních
Cíl 3: Posílit spolupráci obcí
Ukazatel: Počet společných projektů

B.2 OPATŘENÍ A AKTIVITY

Opatření zastřešuje soubor aktivit k určitému tématu. Opatření jsou členěna do základních priorit.

Východiskem pro formulaci opatření a aktivit byly závěry analytické části, závěry pracovní skupiny, názory a podněty od starostů členských obcí. Zohledněny byly vazby na existující koncepční dokumenty v území.

B.2.1 PŘEHLED OPATŘENÍ

A. DOPRAVA A INFRASTRUKTURA

- A.1 Budování propojení obcí
- A.2 Řešení dopravních problémů
- A.3 Dobudování vodovodů a kanalizací

B. ŽIVOTNÍ PROSTŘEDÍ

- B.1 Zefektivnění odpadového hospodářství
- B.2 Rozšiřování protipovodňových úprav
- B.3 Revitalizace krajiny
- B.4 Podpora komunitní energetiky

C. KVALITA A DOSTUPNOST SLUŽEB PRO OBYVATELE

- C.1 Zlepšení podmínek pro volnočasové aktivity a cestovní ruch
- C.2 Podpora a koordinace svazkových akcí
- C.3 Rozvoj školství
- C.4 Zajištění sociálních a zdravotních služeb

D. ČINNOST SVAZKU OBCÍ

- D.1 Posílení činnosti svazku obcí
- D.2 Rozvoj spolupráce

Návrhová část je zpracována v následující struktuře:

Priorita

Opatření

Aktivita – rámcově formulovaná činnost *(případně včetně specifikace formou komentáře)*, která bude v pravidelně aktualizovaném akčním plánu zpřesněna do podoby konkrétního společného projektu/činnosti.

B.2.2 SPECIFIKACE OPATŘENÍ

A. DOPRAVA A INFRASTRUKTURA

Opatření A.1 Budování propojení obcí

A.1.1 Výstavba cyklostezek a označení cyklotras

Stanoveno v Koncepci rozvoje cyklodopravy na území SOHL (zpracováno 2021)

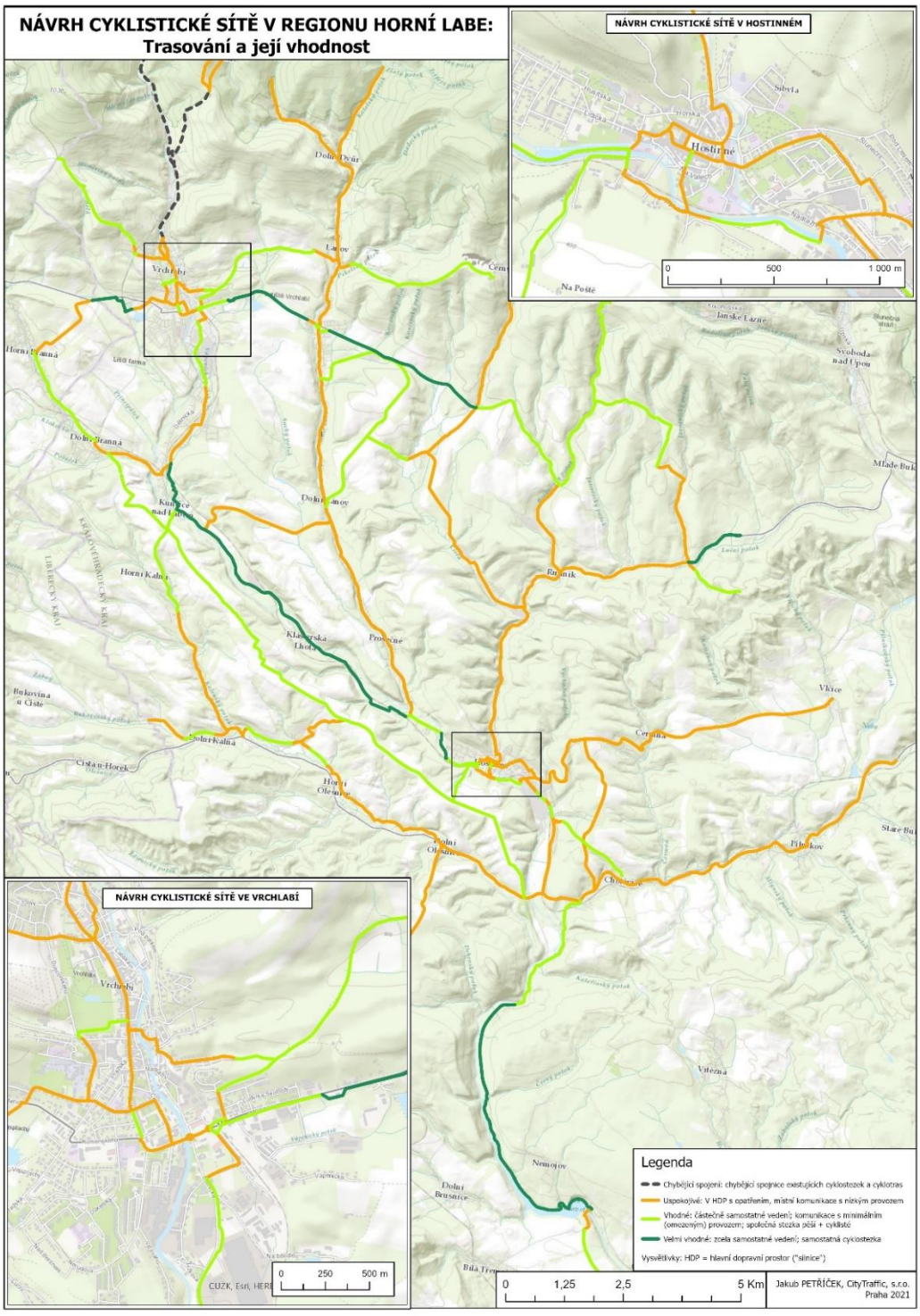

Pramen: Koncepce rozvoje cyklodopravy na území SOHL, CityTraffic, s.r.o.

A.1.2 Zlepšení propojení obcí *(účelové komunikace, lesní a polní cesty, pěšiny)*

- Provedení komplexních pozemkových úprav (zvažovány jsou v Dolním Dvoře, Dolní Olešnici, Horní Kalné, Horní Olešnice, Hostinném, Kunčicích nad Labem)
- Dodržování zákazu vjezdu pro motorovou dopravu na nové cestě Čermná – Vlčice

Opatření A.2 Řešení dopravních problémů

A.2.1 Uplatnění dopravních opatření ke zlepšení bezpečnosti dopravy

- Rozšíření rychlostních radarů na vytipovaných místech (případně dynamických zpomalovacích semaforů)
- Řešení křížení cyklostezek a cyklotras s jinými komunikacemi

  (stanoveno v části 2.2.1 Koncepce rozvoje cyklodopravy na území SOHL)

A.2.2 Rekonstrukce a výstavba chodníků

- Zajištění společné projektové žádosti pro chodníky, které je potřeba přednostně řešit (např. v Klášterské Lhotě, ve Vrchlabí na ulici Pražská, u rušné hlavní silnice směrem na Kunčice v městské čtvrti Vrchlabí – Harta a další chodníky v ostatních obcích)

A.2.3 Prosazení oprav a rekonstrukcí silniční sítě v majetku kraje

- III/32552 Lánov – Dolní Lánov – Prosečné

A.2.4 Optimalizace dopravní obslužnosti

- Společné vyjednávání s Libereckým krajem o mezikrajských spojích

A.3 Dobudování vodovodů a kanalizací

A.3.1 Dostavba sítě kanalizací a ČOV

Stanoveno v Koncepci řešení čistění odpadních vod SOHL

A.3.2 Dostavba vodovodní sítě

- Nový veřejný vodovod v Horní Olešnici
- Dostavba vodovodu v Horní Kalné
- Výstavba vodovodu v Chotěvicích
- Dostavba vodovodu v Dolním Dvoře

B. ŽIVOTNÍ PROSTŘEDÍ

Opatření B.1 Zefektivnění odpadového hospodářství

B.1.1 Realizace koncepce systému třídění a sběru odpadů pro Svazek obcí Horní Labe

Stanoveno v Koncepci systému třídění a sběru odpadů pro Svazek obcí Horní Labe (zpracováno 2021). Nachází se zde následující návrhová opatření:

- *Administrativní korekce*
- *Zapojení podnikatelských subjektů a navýšení poplatků od stávajících*
- *Změna způsobu výběru poplatku od občanů a snížení míry doplatku na OH*
- *Navýšení produkce bioodpadu a komunitní kompostárna*
- *Optimalizace sběru SEPAR odpadů*
- *Zavedení kontrolních systémů a optimalizace svozu SKO*
- *Sběrné dvory, objemný odpad a RE-USE centra*
- *Informační kampaň vedoucí ke zlepšení třídění odpadu*
- *Aktualizace smluv a změna způsobu fakturace*
- *Energetické využití SKO a logistika svozu*
- *Vlastní řešení svozu odpadu*

Opatření B.2 Rozšiřování protipovodňových úprav

B.2.1 Realizace protipovodňových úprav

- Identifikace míst s potřebou protipovodňových úprav
- Společné vyjednávání s Povodím Labe o protipovodňových úpravách

Opatření B.3 Revitalizace krajiny

B.3.1 Realizace opatření na zadržování vody v krajině (zelenomodrá infrastruktura)

B.3.2 Výsadba prvků územního systému ekologické stability

Opatření B.4 Podpora komunitní energetiky

B.4.1 Získání a využití dobré praxe v oblasti komunitní energetiky

- Zajištění Studie komunitní energetiky pro Svazek obcí Horní Labe
- Zajištění exkurze do MAS Opavsko za příklady dobré praxe týkající se komunitní energetiky
- Spolupráce s MAS Krkonoše na projektu „Místní energetická koncepce ENERGMAS
- Sdílení informací s MAS Krkonoše z pracovní skupiny Komunitní energetika Národní sítě MAS ČR a plánu transformace z Ústeckého kraje/Cíl III – Komunitní energetika
- Využití energetických poradců (příklad dobré praxe z Ústeckého kraje)

C. KVALITA A DOSTUPNOST SLUŽEB PRO OBYVATELE

Opatření C.1 Zlepšení podmínek pro volnočasové aktivity a cestovní ruch

C.1.1 Budování doprovodné infrastruktury cestovního ruchu

- Odpočívadla pro cyklisty a turisty
- Podpora půjčovny kol
- Přeprava jízdních kol do obce Strážné
- Doplnění map a informačních tabulí v terénu
- Rozšíření stojanů na jízdní kola
- Úprava běžeckých tratí

C.1.2 Zlepšení informování o cestovním ruchu

- Společná propagace regionu
- Vytvoření podsekce s informacemi o cestovním ruchu na současných webech (např. www.hostinne.info) a propojení s webem www.krkonose.eu

Opatření C.2 Podpora a koordinace svazkových akcí

C.2.1 Společné pořádání kulturních a společenských akcí

- Uspořádání společného dětského tábora (Rudník, Chotěvice, Hostinné, Pilníkov, Vlčice)

C.2.2 Společné pořádání sportovních akcí a soutěží

C.2.3 Podpora MSP v rámci regionální značky Krkonoše originální produkt

- Účast na jarmarcích
- Informace na infopanelech
- Soutěž o nejlepší výrobek Hostinného
- Podpora Mistrů tradiční rukodělné výroby a řemeslníků, kvalitní produkty v rámci prezentace Města Hostinné

C.2.4 Osvěta řemesel a tradic Krkonoš

- Vaření z místních surovin s blogery a influencery
- Vzdělávání personálu školních jídelen, ale i dětí (Krkonošská kuchařka)
- Každoroční přehled nabídky táborů a kroužků
- Sdílené taxi pro kroužky dětí z vesnických škol
- Technohraní jako podpora technického vzdělávání mezi obcemi, školami a investory působícími v území

Opatření C.3 Rozvoj školství

C.3.1 Podpora realizace Místního akčního plánu rozvoje vzdělávání

C.3.2 Spolupráce obcí při řešení rozvoje spádových škol

C.3.3 Iniciace propojení místního školství se zaměstnavateli

- Exkurze do výroby či za řemeslníky a farmáři
- Řemeslnické dílny na školách

Opatření C.4 Zajištění sociálních a zdravotních služeb

C.4.1 Podpora realizace Komunitního plánu rozvoje v sociální oblasti 2021–2025 na území správního obvodu obce s rozšířenou působností Vrchlabí

C.4.2 Společný postup při zajišťování sociálního bydlení

- Diskuze na úrovni svazku, jakým způsobem při zajišťování a využití sociálního bydlení společně postupovat

C.4.3 Koordinace fondu obcí k financování návazných služeb

D. ČINNOST SVAZKU OBCÍ

Opatření D.1 Posílení činnosti svazku obcí

D.1.1 Vyhledávání námětů a příprava společných projektů

D.1.2 Společné exkurze k získání inspirací a informací

D.1.3 Společné nákupy obcí (zařízení, techniky, služeb)

D.1.4 Sdílení techniky (+ sdílení zkušeností s technikou)

Opatření D.2 Rozvoj spolupráce

Zastřešení spolupráce s různými vnějšími subjekty, aby některé věci nemusela komunikovat každá obec samostatně. Rozdělení garance spolupráce s jednotlivými subjekty mezi zástupce obcí.

D.2.1 Spolupráce s Místní akční skupinou Krkonoše a Místní akční skupinou Království Jestřebí hory (průběžné informování, vzájemná podpora při plánování a realizaci rozvojových aktivit)

- Každoroční setkávání manažerů MAS a Svazku o možnostech financování potřeb svazku přes MAS

D.2.2 Spolupráce obcí s Krkonoše – Svazek měst a obcí (zejména cestovní ruch)

D.2.3 Spolupráce s Královéhradeckým krajem

- Koordinace místních zaměstnavatelů a kraje jako zřizovatele středních škol

D.2.4 Spolupráce se Svazem měst a obcí ČR i se Sdružením místních samospráv ČR, s hospodářskou komorou, agrární komorou a s dalšími nadobecními organizacemi při prosazování cílů svazku

D.2.5 Hájení společných zájmů obcí svazku na krajské i národní úrovni

- Podpora sjezdu z plánované dálnice D11 u Kocbeře
- Lobbing za financování cyklostezek s celokrajským a národním významem

C. AKČNÍ PLÁN 2022–2023

Akční plán je každoročně aktualizovaný přehled konkrétních projektů, činností naplňujících aktivity strategického plánu, které jsou plánována na nejbližší 2 roky. Obsahuje zejména investiční akce, dále také zpracování různých dokumentů, zavedení různých procesů a uskutečnění různých akcí nebo spolupráce. Nemusí zde být uvedeny aktivity řešící rutinní provozní činnosti, či projekty na údržbu.

Přehled plánovaných projektů / činností

Číslo aktivity	Projekt / činnost	Termíny realizace	Odhad nákladů (v tis.)	Externí zdroj financování	Komentář (dle potřeby, např. připravenost, kdo co zajistí apod.)
B.2.1	**Identifikace míst s potřebou protipovodňových úprav**	2022		–	
B.2.1	**Společné vyjednávání s Povodím Labe o protipovodňových úpravách**	2022		–	
B.4.1	**Zajištění exkurze do MAS Opavsko za příklady dobré praxe týkající se komunitní energetiky**	2022		–	
B.4.1	**Spolupráce s MAS Krkonoše na projektu „Místní energetická koncepce ENERGMAS**	2022		–	
B.4.1	**Sdílení informací s MAS Krkonoše z pracovní skupiny Komunitní energetika Národní sítě MAS ČR a plánu transformace z Ústeckého kraje/Cíl III – Komunitní energetika**	2022		–	
C.1.1	**Úprava běžeckých tratí**	každoročně		–	
C.1.2	**Vytvoření podsekce s informacemi o cestovním ruchu na současných webech (např. www.hostinne.info) a propojení s webem www.krkonose.eu**	2022		–	
D.2.1	**Každoroční setkávání manažerů MAS a Svazku o možnostech financování potřeb svazku přes MAS**	každoročně		–	

D. PODPORA REALIZACE STRATEGICKÉHO PLÁNU

Kapitola B.3 stanoví způsob práce se strategickým plánem a konkretizuje systém sledování a vyhodnocování jeho realizace.

D.1 ZPŮSOB PRÁCE SE STRATEGICKÝM PLÁNEM

Strategický plán je nástrojem pro řízení činnosti svazku obcí Horní Labe (dále jen svazek). Za kontrolu práce se strategií odpovídá předsedkyně svazku. Průběžnou práci se strategii a vyhodnocování strategie zajišťuje předsedkyně svazku nebo jím pověřená osoba (osoby).

Návrhová část strategie obsahuje činnosti (opatření a aktivity), na něž se svazek v období od roku 2021 zaměří. Akční plán obsahuje každoročně aktualizované konkrétní projekty a činnosti plánované na nejbližší období 2 let.

Aktualizace návrhové části a akčního plánu bude prováděna dle potřeby, obvykle spolu se schválením rozpočtu na následující rok. V rámci aktualizace bude řešeno zejména následující:

- Budou zpřesněny, či doplněny aktivity (včetně komentářů, případně pouze komentáře).
- Budou doplněny konkrétní projekty a připravované činnosti spolupráce do akčního plánu.

Pro podporu realizace plánu může být jako součást zápisu ze shromáždění starostů zpracován **přehled plánovaných projektů a společných činností pro následující rok.** U každého bodu bude uvedeno číslo aktivity návrhové části, k níž se váže. Dle potřeby budou uvedeny informace o aktuálním stavu přípravy dané činnosti/projektu či o zdrojích financování.

Možné řešení přehledu plánovaných projektů a činností

Číslo aktivity	Plánovaná činnost/projekt	Odhad nákladů	Zdroj financování	Komentář (dle potřeby, např. připravenost, kdo co zajistí apod.)
…				

Orientační časové rozložení základních činností spojených s prací se strategií přibližuje následující tabulka.

Rámcový roční přehled činností spojených s naplňováním strategie rozvoje

Měsíc	Činnost	Kdo
Listopad	Sběr podkladů pro roční hodnocení Zpracování přehledu uskutečněných činností ve vazbě na aktivity návrhové části	předsedkyně / jednotliví realizátoři projektů/akcí
	Návrh aktualizace návrhové části a přehledu plánovaných činností pro následující rok	předsedkyně
Prosinec	Schválení aktualizace návrhové části a přehledu plánovaných činností pro následující rok (spolu s návrhem rozpočtu)	shromáždění starostů

D.2 HODNOCENÍ NAPLŇOVÁNÍ STRATEGICKÉHO DOKUMENTU

Sledování a hodnocení naplňování strategického dokumentu bude probíhat ve třech rovinách:

1. Sledování a hodnocení naplňování aktivit
2. Hodnocení cílů
3. Hodnocení situace ve svazku

1. Sledování a hodnocení naplňování aktivit

Ke konci roku zajistí předsedkyně vyhodnocení zrealizovaných činností a projektů z akčního plánu s vazbou na aktivity návrhové části.

Formulář pro hodnocení realizace aktivit

Číslo a název aktivity	Uskutečněná činnost/projekt	Výsledek plnění	Skutečné náklady	Komentář (dle potřeby)
...		realizováno/ částečně realizováno/ nerealizováno		vysvětlení, zdůvodnění, doporučení pro další realizaci apod.

2. Hodnocení cílů

Měřítkem úspěšnosti realizace strategického dokumentu je plnění naplánovaných cílů. V níže uvedené tabulce jsou jednotlivým cílům přiřazeny ukazatele, jejich výchozí stav (pokud je to možné) a orientační hodnota cílového stavu.

Podkladová data budou získána z evidence svazku, obcí nebo z Českého statistického úřadu (viz sloupec zdroj). Na základě zjištěných skutečností bude usměrňována činnost svazku v následujícím roce tak, aby byl postupně znatelný pokrok v dosahování cílů.

Ukazatele pro hodnocení naplňování cílů

Cíl	Ukazatele	Zdroj	Výchozí stav (k 31. 12. 2020)	Cílový stav
1. Zlepšit propojení obcí pro nemotorovou dopravu	Délka nově vybudovaných cyklostezek (km)	Svazek	–	–
2. Zkvalitnit služby pro život a trávení volného času pro místní obyvatele a návštěvníky	Počet obyvatel	ČSÚ	28 215	vyšší
	Počet přenocování v hromadných ubytovacích zařízeních	ČSÚ	233 357	vyšší
3. Posílit spolupráci obcí	Počet společných projektů	Svazek	–	vyšší

3. Hodnocení situace ve svazku

Strategický plán nepočítá s aktualizacemi analytické části. Je nicméně potřebné průběžně sledovat, zda nedochází k neočekávanému vývoji a dle potřeby změnit/doplnit naplánované rozvojové aktivity. Proto je vhodné ročně, či jednou za několik let sledovat za jednotlivé obce i za celý svazek (včetně srovnání s hodnotami kraje a ČR) několik socioekonomických ukazatelů. Jde o ukazatele veřejně dostupné z databází Českého statistického úřadu. Hodnoty údajů budou vzhledem k termínům zveřejňování platné k 31. 12. předchozího roku.

Ukazatele pro sledování socioekonomické situace ve svazku a v obcích

Ukazatel	Zdroj	Výchozí stav (k 31. 12. 2020 / za 2020)
Počet obyvatel	ČSÚ	28 215
Meziroční změna počtu obyvatel	ČSÚ	-0,6 %
Počet obcí, v nich došlo oproti předchozímu roku ke snížení počtu obyvatel o více než 2 %	ČSÚ	2
Index stáří (= počet obyvatel ve věku nad 64 let/počet obyvatel ve věku 0-15 let)	ČSÚ	100,0
Podíl nezaměstnaných (= podíl dosažitelných uchazečů o zaměstnání na počtu obyvatel ve věku 15–64 let; %)	MPSV	2,5
Podnikatelská aktivita (= počet aktivních podnikatelských subjektů na 1000 obyvatel)	ČSÚ	214,2
Počet pracovních míst v obcích svazku	Ministerstvo financí ČR*	11 881 (k 1. 12. 2019)

* Ministerstvo financí ČR, Příloha k vyhlášce o procentním podílu jednotlivých obcí na částech celostátního hrubého výnosu daně z přidané hodnoty a daní z příjmu (vydáváno každoročně v srpnu).